

# Gåtur i Lejre kommune

Når man går sammen, skabes nærvær, glæde og fælles oplevelser, og samtidig får man frisk luft og god motion. Stafet For Livet Borrevejle har i forbindelse med afviklingen af en anderledes stafet i august 2020 udarbejdet forslag til et antal dejlige vandreture i den smukke natur rundt om i Lejre kommune, som også er en del af Nationalpark Skjoldungernes Land. Mange af ruterne følger Skjoldungestierne, Fjordstien og Gudernes Stræde. Ruterne er tilgængelige hver dag hele året, og venter bare på at blive opdaget!

Husk at du skal tage hensyn til naturen og at gå med omtanke – efterlad kun fodspor og tag kun minderne fra turen med hjem. Vi går på asfalt- og grusveje og i bakket terræn. Solide vandresko er en god idé. Påklædning efter vejret. Vis hensyn til lodsejere og lokale beboere, hav hunden i snor, og vær opmærksom på, at stierne kan gå over privat jord og skov, hvor naturbeskyttelseslovens regler, om adgang fra kl. 6 til solnedgang, gælder. Følg færdselsreglerne og gå mod trafikken.

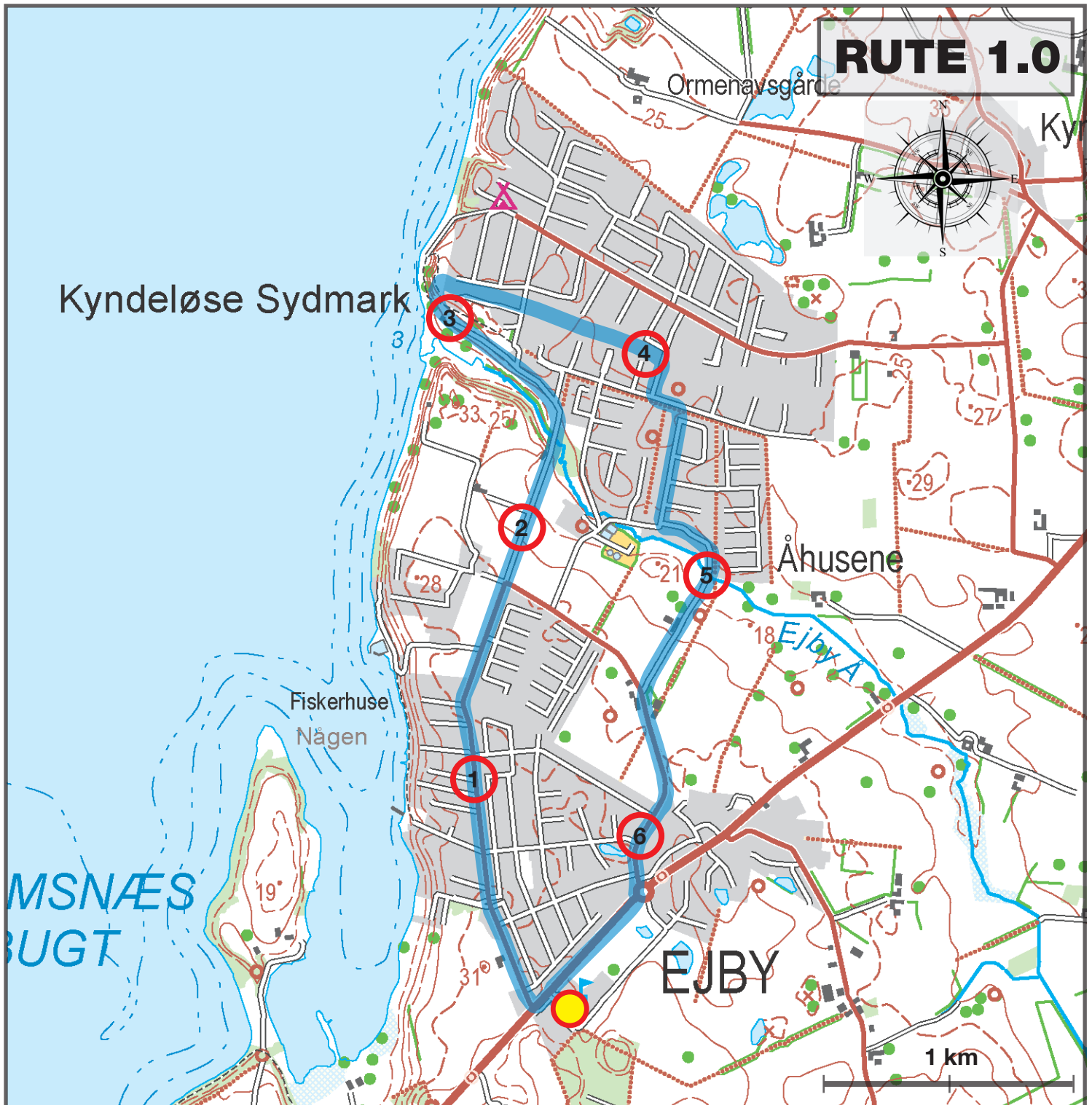
God tur!



**Ejby - Troldkælling stenen - Åhusene - Længde: 6,5 km**

 **Start/Slut: Elverdamsvej 204, Ejby, 4070 Kr. Hyllinge**

 **4** = Kilometerangivelse



# RUTE 1.0

## Ejby - Troldkælling stenen - Åhusene - Længde: 6,5 km

Turen starter og slutter på P-pladsen foran Bramsnæsvigskolen.

På det grønne område mellem indkørslen til Bramsnæsvigskolen og Grønnehave Træningscenter står en jernskulptur, der er udført af kunstneren Michael Martinu.

Vi går ud til Elverdamsvej, krydser vejen, går til venstre, og drejer til højre, ned af Ejby Strandvej.

Vi gør opmærksom på nr. 7, sommerhuset "Kragereden", der er tegnet af Poul Henningsen. Huset er bygget i træ, og er meget atypisk i sin form.

Vi fortsætter ned ad Ejby Strandvej til vi når vejkrydset, hvor Ejby Strandvej drejer til højre og skifter navn til Ejby Havnevej. Vi går lige ud ad grusvejen Troldbyvej, ned i Ejby ådal, hvor vi krydser Ejby å, og går op ad bakken, indtil vi når parkeringspladsen ved kursusbygningen Polariscentret.

Der står et info-skilt ved starten af den lille sti, der fører op over bakken til troldkælling stenen, en kæmpe bautasten. Herfra er der den smukkeste udsigt ud over Isefjorden. På venstre side er bakkelandet et typisk istidsland-

skab skabt af den smeltende gletcher. Man kalder udskridningerne for fårestier, men det er et geologisk fænomen.

Vi går tilbage til den lille parkeringsplads, drejer til venstre for så 50 m længere fremme at dreje til højre ved pælen, der markerer stien "Gudernes Stræde", og går ind på det store græsareal, der som en grøn kile adskiller sommerhusene mod nord og syd.

Vi fortsætter, indtil vi når den asfalterede vej Møllehøjvej. Vi følger Møllehøjvej til højre. På vores venstre side ligger der en dobbelt jættestue ved navn Møllehøj.

For enden af Møllehøjvej drejer vi til venstre ad Østre Digevej. Efter ca. 200 m drejer vi til højre ned ad en meget lille gangsti til vejen Åhusene. Pas på ikke at overse den!

Lige før vejen Åhusene svinger til højre drejer vi til venstre og følger Åsvinget, der udmunder i Ejby Havnevej.

Ejby Havnevej skifter navn til Knudsvej, når vi når ind i Ejby igen. I rundkørslen krydser vi Elverdamsvejen, og finder ned på cykelstien mod syd, der fører tilbage til Bramsnæsvigskolen.



# Gåtur i Lejre kommune

Når man går sammen, skabes nærvær, glæde og fælles oplevelser, og samtidig får man frisk luft og god motion. Stafet For Livet Borrevejle har i forbindelse med afviklingen af en anderledes stafet i august 2020 udarbejdet forslag til et antal dejlige vandreture i den smukke natur rundt om i Lejre kommune, som også er en del af Nationalpark Skjoldungernes Land. Mange af ruterne følger Skjoldungestierne, Fjordstien og Gudernes Stræde. Ruterne er tilgængelige hver dag hele året, og venter bare på at blive opdaget!

Husk at du skal tage hensyn til naturen og at gå med omtanke – efterlad kun fodspor og tag kun minderne fra turen med hjem. Vi går på asfalt- og grusveje og i bakket terræn. Solide vandresko er en god idé. Påklædning efter vejret. Vis hensyn til lodsejere og lokale beboere, hav hunden i snor, og vær opmærksom på, at stierne kan gå over privat jord og skov, hvor naturbeskyttelseslovens regler, om adgang fra kl. 6 til solnedgang, gælder. Følg færdselsreglerne og gå mod trafikken.

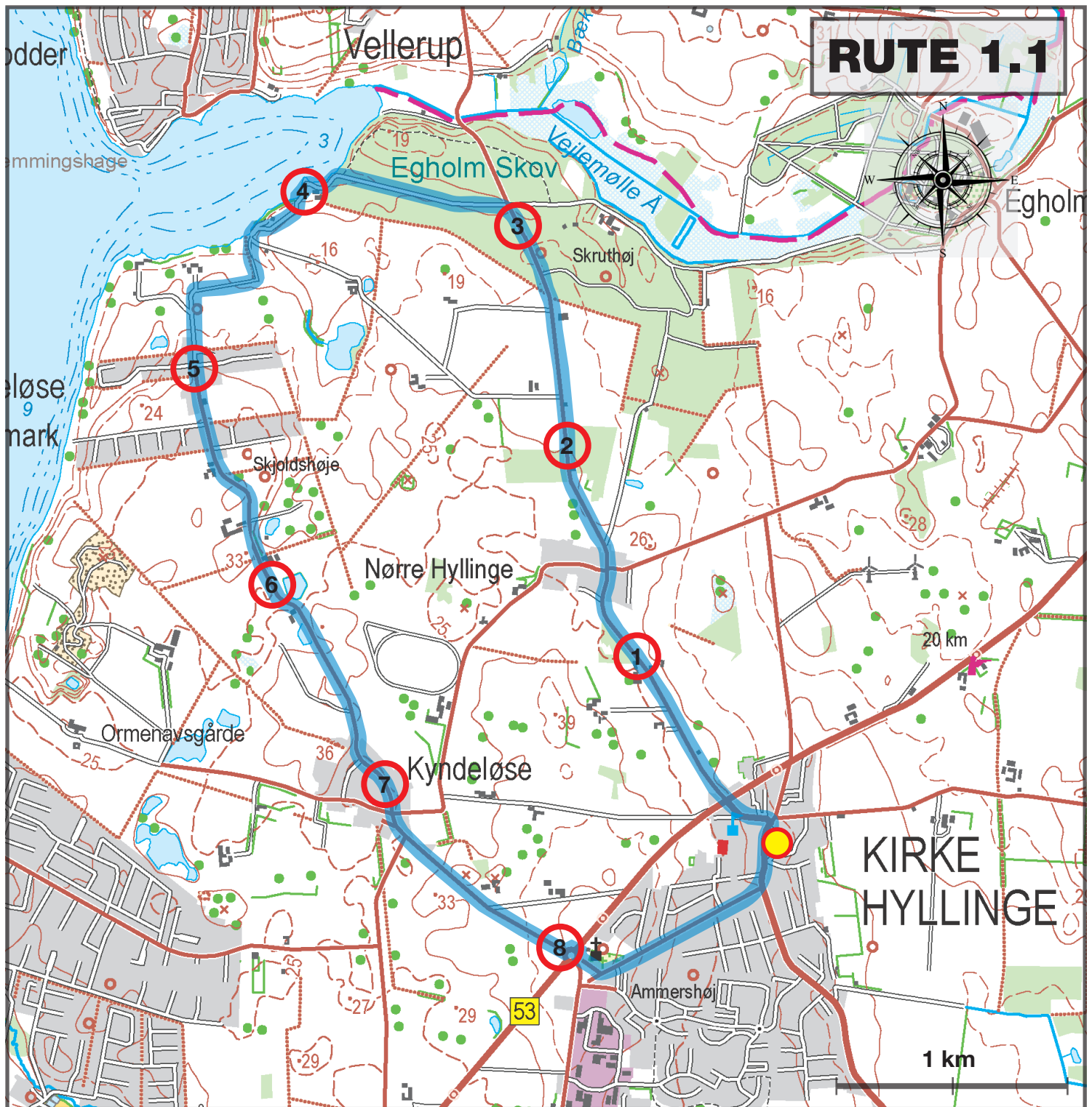
God tur!



**Kr. Hyllinge - Nr. Hyllinge - Egholm Skov - Vellerup Vig - Kyndeløse Nordmark - Længde: 9 km**

 **Start/Slut: Præstemarksvej 10, 4070 Kirke Hyllinge**

 = Kilometerangivelse



# RUTE 1.1

## Kr. Hyllinge - Nr. Hyllinge - Egholm Skov - Vellerup Vig - Kyndeløse Nordmark - Længde: 9 km

Turen starter og slutter ved Kirke Hyllinge Hallens P-plads, Præstemarksvej 10, 4070 Kirke Hyllinge

Vi går venstre om hallen og følger stien syd om Kirke Hyllinge skole. Stien udmunder i den lille lukkede vej Birkelund. Vi går til højre og efter ca. 50 m har vi på vores højre side - mellem to skolebygninger - en indgang til en lille skolegård med græs. Her står en skulptur, udført af kunstneren Søren Schaarup. Den blev anskaffet og opsat af den daværende Bramsnæs kommune i 2000. Skulpturen er udført i rød vongagranit.

Vi går tilbage til den lille vej Birkelund og drejer til højre mod Bygaden, hvor biblioteket ligger på vores højre side. Vi går til venstre, krydser Elverdamsvej og fortsætter mod vest ad Nørre Hyllingevej, går gennem landsbyen Nørre Hyllinge og fortsætter ad Vellerupvej mod skoven. Godt inde i skoven drejer vi til venstre ad grusvejen Brohusvej. Den følger vi

ned til Vellerup Vig, hvor der er den smukkeste udsigt ud over Isefjorden. Grusvejen drejer til venstre hen imod et smukt gammelt rødkalket hus med stråtag. Vi går forbi huset og ender helt nede i vandkanten til et velfortjent hvil.

Nu fortsætter vi mod syd ad Fjordstien, som fører op ad den stejle bakke, ned ad bakken igen, krydser en markvej (Frederiksdalsvej) og fortsætter til Nordmarksvej. Herfra er vejen asfalteret.

Vi følger Nordmarksvej, indtil vi når Kyndeløse, og fortsætter ad Kjøbmagergade gennem landsbyen. Vi fortsætter ad Kyndeløsevej, indtil vi når rundkørslen på Elverdamsvej. Vi går over til kirken og videre ad Kirkevej, drejer til venstre ad Poppelvej, og vi er tilbage ved start på parkeringspladsen ved Kirke Hyllinge Hallen.



# Gåtur i Lejre kommune

Når man går sammen, skabes nærvær, glæde og fælles oplevelser, og samtidig får man frisk luft og god motion. Stafet For Livet Borrevejle har i forbindelse med afviklingen af en anderledes stafet i august 2020 udarbejdet forslag til et antal dejlige vandreture i den smukke natur rundt om i Lejre kommune, som også er en del af Nationalpark Skjoldungernes Land. Mange af ruterne følger Skjoldungestierne, Fjordstien og Gudernes Stræde. Ruterne er tilgængelige hver dag hele året, og venter bare på at blive opdaget!

Husk at du skal tage hensyn til naturen og at gå med omtanke – efterlad kun fodspor og tag kun minderne fra turen med hjem. Vi går på asfalt- og grusveje og i bakket terræn. Solide vandresko er en god idé. Påklædning efter vejret. Vis hensyn til lodsejere og lokale beboere, hav hunden i snor, og vær opmærksom på, at stierne kan gå over privat jord og skov, hvor naturbeskyttelseslovens regler, om adgang fra kl. 6 til solnedgang, gælder. Følg færdselsreglerne og gå mod trafikken.

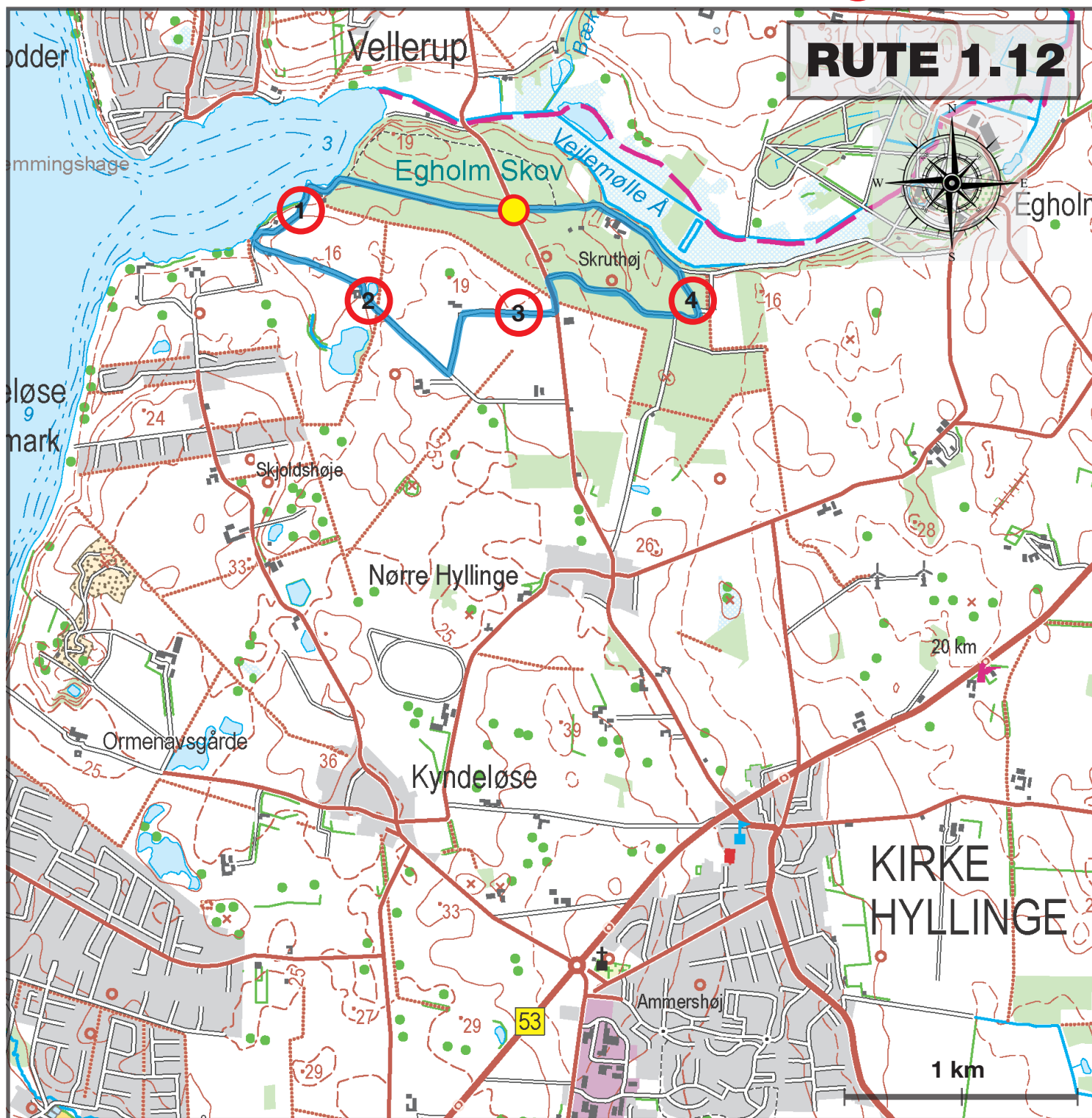
God tur!



## Gåtur i Egholm skov. - Længde: 4,5 km

 **Start/Slut: Vejkrydset Vellerupvej - Brohusvej, 4070 Kirke Hyllinge**

 **4** = Kilometerangivelse



## RUTE 1.12

### Gåtur i Egholm skov. - Længde: 4,5 km

Egholm skov ligger i den nordvestligste ende af Lejre kommune. Turen starter og slutter i vejkrydset Vellerupvej – Brohusvej – Skovgårdsvej, ca. 3 km nordvest for Kirke Hyllinge.

Fra Kirke Hyllinge kører du ud ad Nørre Hyllingevej, gennem landsbyen Nørre Hyllinge og fortsætter ad Vellerupvej mod skoven. Godt inde i skoven finder du grusvejen Brohusvej på din venstre side. Her er plads til at parkere bilen.

Du følger Brohusvej ned til Vellerup Vig, hvor der er den smukkeste udsigt ud over Isefjorden. Grusvejen drejer til venstre hen imod et smukt gammelt rødkalket hus med stråtag. En sti går forbi huset og ender helt nede i vandkanten. Fortsæt mod syd ad Fjordstien, som fører op ad den stejle bakke, forbi en lille privat campingplads på din højre side, og går ned ad bakken igen. Stien krydser markvejen Frederiksdalsvej. Du forlader stien og følger markvejen ved at gå til venstre og op ad bakken. Husk at vende dig om og nyde panoramaudsigten ud over Isefjorden!

Du fortsætter forbi gården ved navn Frederiksdal. 300 – 400 m længere fremme drejer du til venstre ad markvejen ned mod endnu en gård, som du passerer. Vejen drejer til højre og udmunder i Vellerupvej, hvor du drejer til venstre. Du kan nu vælge at gå direkte tilbage til bilen, men har du lyst til at nyde lidt mere af skoven, så drejer du efter ca. 200 m til højre ad skovvejen ind i Egholm skov. Skovvejen udmunder efter ca. 800 m i Skovhusvej. Du går mod venstre, og efter ca. 500 m. er du tilbage ved Vellerupvej og Brohusvej, hvor bilen er parkeret.



# Gåtur i Lejre kommune

Når man går sammen, skabes nærvær, glæde og fælles oplevelser, og samtidig får man frisk luft og god motion. Stafet For Livet Borrevejle har i forbindelse med afviklingen af en anderledes stafet i august 2020 udarbejdet forslag til et antal dejlige vandreture i den smukke natur rundt om i Lejre kommune, som også er en del af Nationalpark Skjoldungernes Land. Mange af ruterne følger Skjoldungestierne, Fjordstien og Gudernes Stræde. Ruterne er tilgængelige hver dag hele året, og venter bare på at blive opdaget!

Husk at du skal tage hensyn til naturen og at gå med omtanke – efterlad kun fodspor og tag kun minderne fra turen med hjem. Vi går på asfalt- og grusveje og i bakket terræn. Solide vandresko er en god idé. Påklædning efter vejret. Vis hensyn til lodsejere og lokale beboere, hav hunden i snor, og vær opmærksom på, at stierne kan gå over privat jord og skov, hvor naturbeskyttelseslovens regler, om adgang fra kl. 6 til solnedgang, gælder. Følg færdselsreglerne og gå mod trafikken.

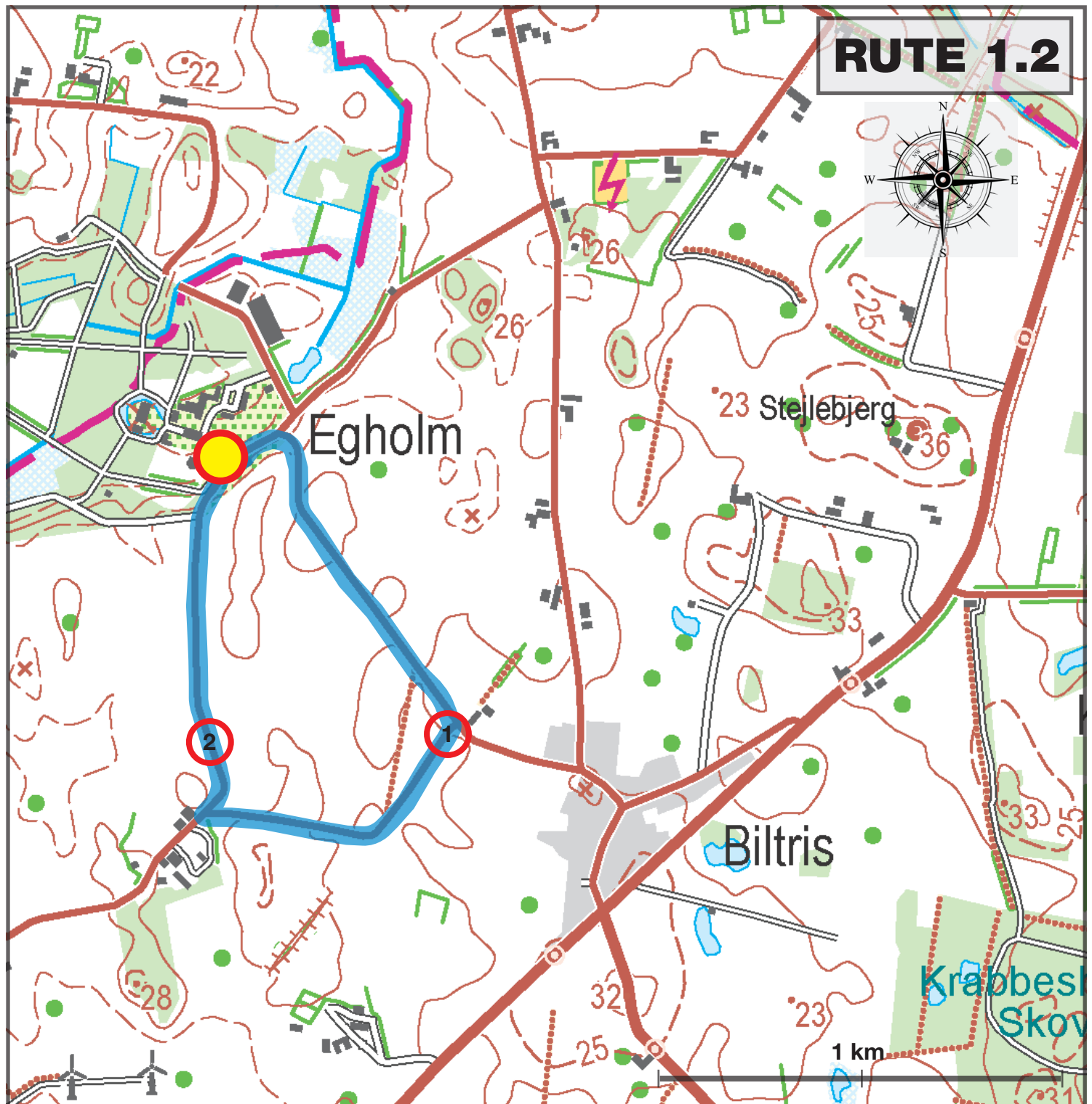
God tur!



## Egholm Slot - Møllevangen - Trehøjevej - Længde: 3,0 km

 **Start/Slut: Trehøjevej 41, Egholm, 4070 Kr. Hyllinge**

 = Kilometerangivelse



## RUTE 1.2

### Egholm Slot - Møllevangen - Trehøjevej - Længde: 3,0 km

Turen starter og slutter ved den gamle gartnerbolig ved Egholm Slot, Trehøjevej 41, 4070 Kirke Hyllinge. Huset ligger på hjørnet af Trehøjevej og indkørslen til Egholm Slot og indeholder i dag en skøn lille Livsstilsbutik, der sælger alverdens herligheder, og som bestemt er et besøg værd. Der ligger en lille P-plads ved butikken.

Det er også tilladt at gå ned ad den brostensbelagte indkørsel og beundre det smukke Egholm Slot, hvor vi også finder Egholm Museum, der har en stor våbensamling og unikke historiske effekter fra 2. verdenskrig. Læs mere om museet på [www.egholmmuseum.dk](http://www.egholmmuseum.dk).

Egholm er en af Danmarks ældste herregårde, som blev bygget i Middelalderen. Godset er opført på et gammelt voldsted med bygningsrester fra ca. 1250. I dag er hovedbygningen fredet.

Fra gartnerboligen går vi mod nord ad Trehøjevej, så vi har parken foran hovedbygningen på vores venstre side. Straks efter parken går vi stejlt op til højre ad Egholmvej, som på dette stykke er omkranset af gamle træer på begge sider. Efter knapt 1 km drejer vi til højre ad Møllevangen, en smal vej, der efter 750 m udmunder i Trehøjevej. Her drejer vi til højre, og snart kan vi igen se Egholm Slot.





# Gåtur i Lejre kommune

Når man går sammen, skabes nærvær, glæde og fælles oplevelser, og samtidig får man frisk luft og god motion. Stafet For Livet Borrevejle har i forbindelse med afviklingen af en anderledes stafet i august 2020 udarbejdet forslag til et antal dejlige vandreture i den smukke natur rundt om i Lejre kommune, som også er en del af Nationalpark Skjoldungernes Land. Mange af ruterne følger Skjoldungestierne, Fjordstien og Gudernes Stræde. Ruterne er tilgængelige hver dag hele året, og venter bare på at blive opdaget!


Husk at du skal tage hensyn til naturen og at gå med omtanke – efterlad kun fodspor og tag kun minderne fra turen med hjem. Vi går på asfalt- og grusveje og i bakket terræn. Solide vandresko er en god idé. Påklædning efter vejret. Vis hensyn til lodsejere og lokale beboere, hav hunden i snor, og vær opmærksom på, at stierne kan gå over privat jord og skov, hvor naturbeskyttelseslovens regler, om adgang fra kl. 6 til solnedgang, gælder. Følg færdselsreglerne og gå mod trafikken.

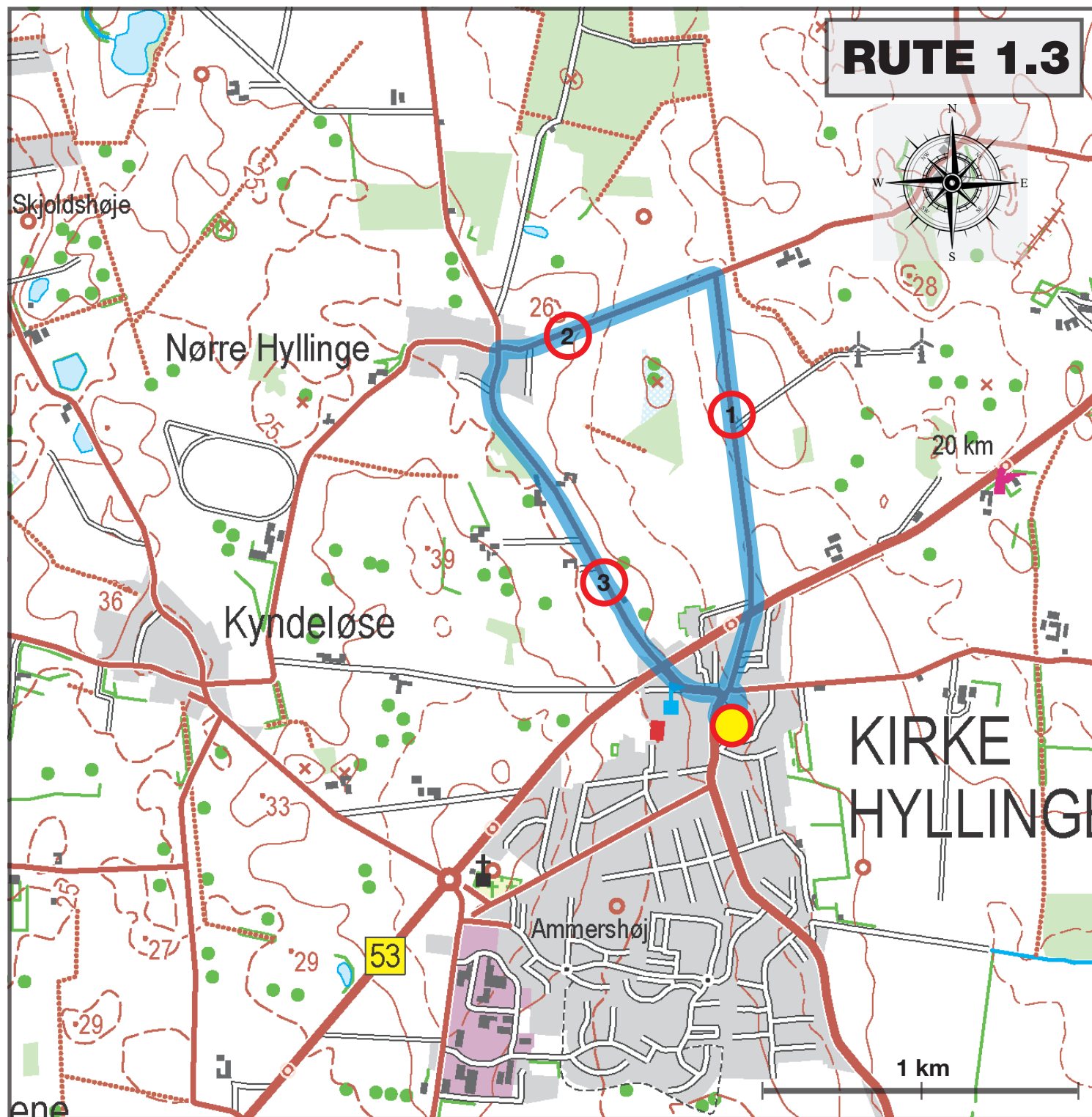
God tur!



**Kirke Hyllinge - Nørre Hyllinge - Længde: 3,5 km**

 **Start/Slut: Bygaden 34, 4070 Kirke Hyllinge**

 = Kilometerangivelse



## RUTE 1.3

### Kirke Hyllinge - Nørre Hyllinge - Længde: 3,5 km

Turen starter og slutter ved gadekæret i Kirke Hyllinge. Man kan parkere på de P-pladser ved Meny, der støder op til gadekæret (adresse Bygaden 34, 4070 Kirke Hyllinge).

Vi går mod vest af Bygaden, og fortsætter lige ud ad Grimshøjvej, krydser Elverdamsvej. Fortsætter ad Grimshøjvej med smuk udsigt ud over markerne. Grimshøjvej udmunder i Trehøjvej, her går vi til venstre, op ad bakken til Nørre Hyllinge. Her drejer vi til venstre, går ud af landsbyen mod øst ad Nørre Hyllingevej.

Vi når Kirke Hyllinge igen, krydser Elverdamsvejen og kommer ind på Bygaden, går forbi Biblioteket, forbi slagter Anders, som sælger lækre sandwich, hvorefter vi når tilbage til gadekæret.



# Gåtur i Lejre kommune

Når man går sammen, skabes nærvær, glæde og fælles oplevelser, og samtidig får man frisk luft og god motion. Stafet For Livet Borrevejle har i forbindelse med afviklingen af en anderledes stafet i august 2020 udarbejdet forslag til et antal dejlige vandreture i den smukke natur rundt om i Lejre kommune, som også er en del af Nationalpark Skjoldungernes Land. Mange af ruterne følger Skjoldungestierne, Fjordstien og Gudernes Stræde. Ruterne er tilgængelige hver dag hele året, og venter bare på at blive opdaget!

Husk at du skal tage hensyn til naturen og at gå med omtanke – efterlad kun fodspor og tag kun minderne fra turen med hjem. Vi går på asfalt- og grusveje og i bakket terræn. Solide vandresko er en god idé. Påklædning efter vejret. Vis hensyn til lodsejere og lokale beboere, hav hunden i snor, og vær opmærksom på, at stierne kan gå over privat jord og skov, hvor naturbeskyttelseslovens regler, om adgang fra kl. 6 til solnedgang, gælder. Følg færdselsreglerne og gå mod trafikken.

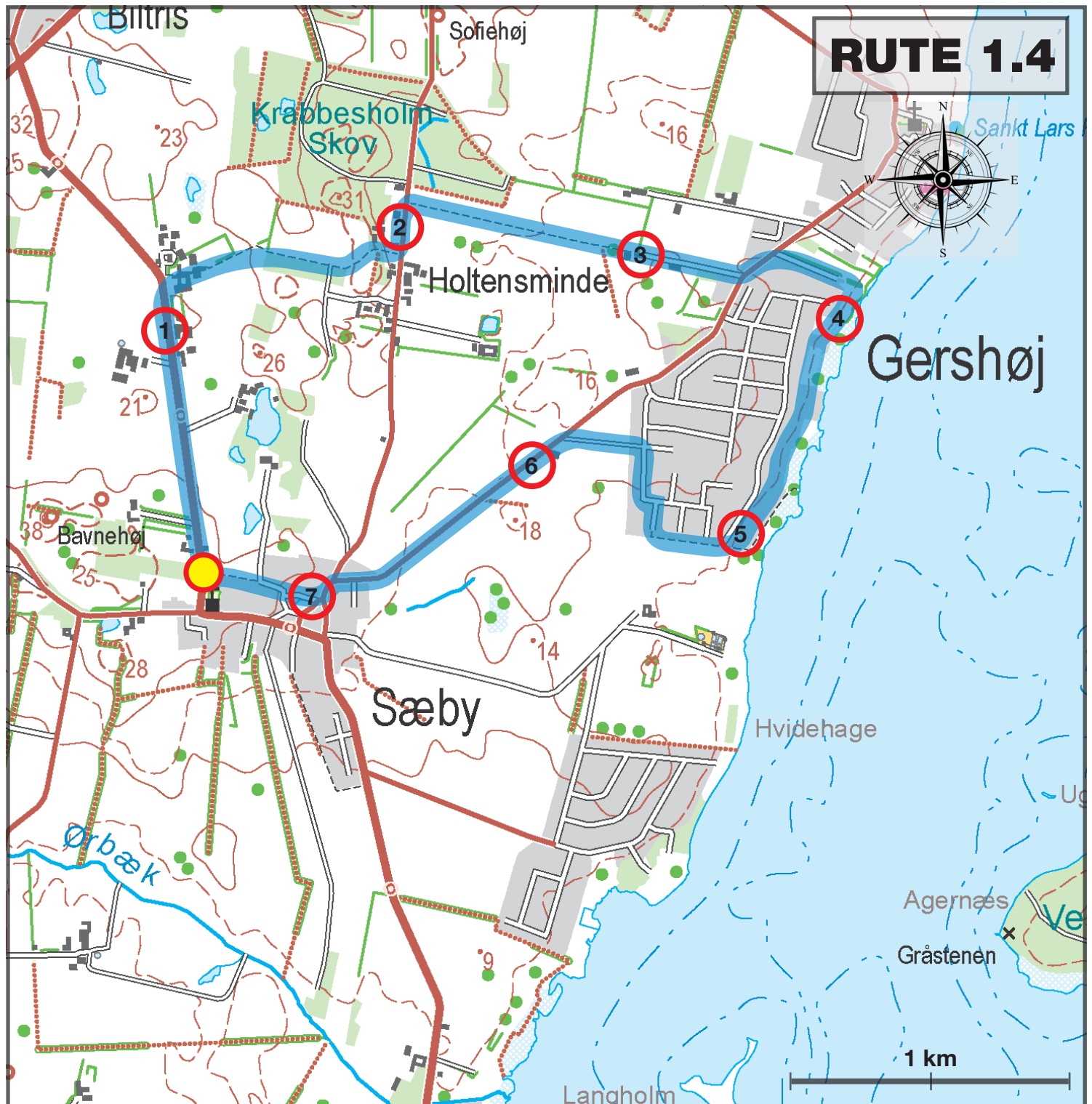
God tur!



**Sæby - Sofiehøj Skole - Holtensminde - Gershøj - Længde: 7,5 km**

**Start/Slut: Hornsherredvej 436, Sæby, 4070 Kr. Hyllinge**

**4** = Kilometerangivelse



## RUTE 1.4

### Sæby - Sofiehøj Skole - Holtensminde - Gershøj - Længde: 7,5 km

Turen starter og slutter på P-pladsen ved Sæby kirke. Hornsherredvej 436, Sæby, 4070 Kr. Hyllinge

Vi går mod nord på cykelstien ud mod Sofiehøj friskole, den tidligere Sæby-Gershøj Centralskole. Her går vi ind ad den indkørsel, der fører til børnehaven, SFO og Sæby Multisal. Vi følger den smalle sti, der starter mellem SFO-bygningen og Multihallen, går forbi fodboldbanen og videre ud over markerne. Stien går op ad en høj bakke, hvor der på højre side ligger en nyplantet vinmark. På toppen af bakken har vi et fint udsyn over den lillebitte samling af huse, der kaldes Holtensminde. Det er tidligere arbejderboliger, som var ejet af godset Krabbesholm, der ligger en kilometer nordligere. Vi går ned ad bakken, drejer til venstre ad Holtensmindevej, og finder fortsættelsen af skolestien mod Gershøj ca. 200 m længere fremme på vores højre side.

Skolestien går ud over markerne og udmunder i Gershøjvej. Her går vi til venstre, mod Gershøj. På vores højre side passerer vi sidevejen Rytterloddan, hvorefter vi kommer til en stor offentlig naturgrund, der ligger helt ned til Roskilde Fjord. Her er det tilladt at slå telt op, og der er et par shelters til fri afbenyttelse.

I naturgrundens venstre side går vi ad en sti ned til fjorden. Her holder vi en velfortjent pause, inden vi fortsætter ad stien mod syd. Vi har fjorden på vores venstre side, og de velbeliggende sommerhusgrunde på vores højre side. Straks efter den sidste sommerhusgrund drejer stien til højre op ad bakken. Vi går op ad bakken og videre ad stien, som nu hedder Harekærgårdsvej. Vi har sommerhuse på vores højre side, og markerne på vores venstre side. Stien udmunder i den asfalterede Harekærgårdsvej. Vi fortsætter, og efter ca. 100 m ender vejen, og vi går til venstre og følger svinget rundt til højre. Knap 200 m længere fremme går vi til venstre ad en markvej, der ender ude på Gershøjvej. Her går vi til venstre mod Sæby.

Vel fremme i Sæby møder vi et lille tingsted, og her står en buste af herremanden Holten, som var usædvanlig hensynsfuld over for sine bønder. Vi går venstre om gadekæret, så vi kommer ud på Hornsherredvej. Vi går til højre, for at komme forbi og beundre landsbyens præstegård, en smuk 3-længet fredet gård, der for få år siden blev gennemgående restaureret. Efter det sidste sving rundt om kirkegårdens stensætning er vi tilbage ved p-pladsen.



# Gåtur i Lejre kommune

Når man går sammen, skabes nærvær, glæde og fælles oplevelser, og samtidig får man frisk luft og god motion. Stafet For Livet Borrevejle har i forbindelse med afviklingen af en anderledes stafet i august 2020 udarbejdet forslag til et antal dejlige vandreture i den smukke natur rundt om i Lejre kommune, som også er en del af Nationalpark Skjoldungernes Land. Mange af ruterne følger Skjoldungestierne, Fjordstien og Gudernes Stræde. Ruterne er tilgængelige hver dag hele året, og venter bare på at blive opdaget!


Husk at du skal tage hensyn til naturen og at gå med omtanke – efterlad kun fodspor og tag kun minderne fra turen med hjem. Vi går på asfalt- og grusveje og i bakket terræn. Solide vandresko er en god idé. Påklædning efter vejret. Vis hensyn til lodsejere og lokale beboere, hav hunden i snor, og vær opmærksom på, at stierne kan gå over privat jord og skov, hvor naturbeskyttelseslovens regler, om adgang fra kl. 6 til solnedgang, gælder. Følg færdselsreglerne og gå mod trafikken.

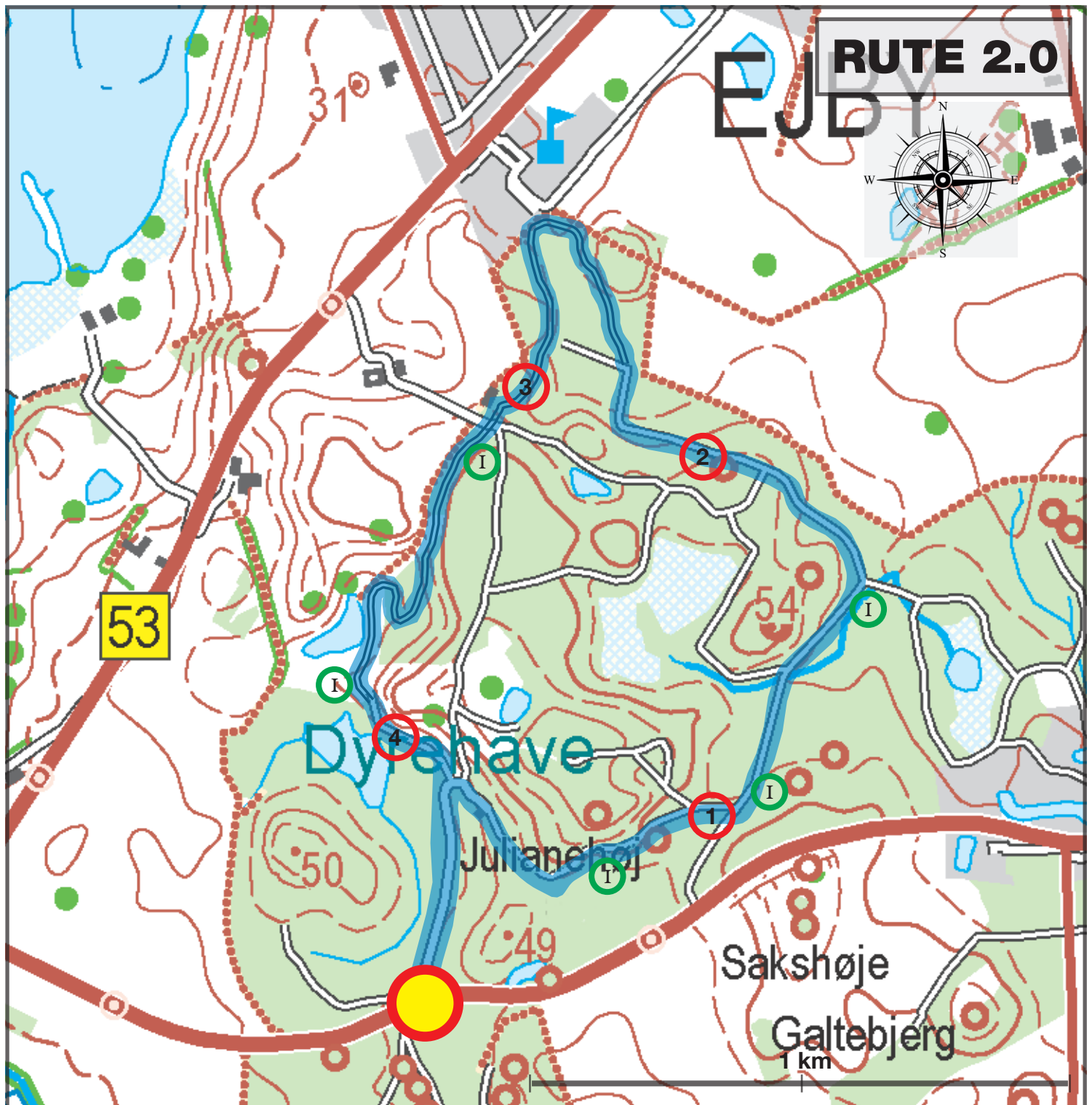
God tur!



## Ryegaard - Gudernes Stræde - Længde: 4,5 km

 Start/Slut: Den røde låge, Munkholmvej 355, 4060 Kr. Såby

 4 = Kilometerangivelse



## RUTE 2.0

### Ryegaard - Gudernes Stræde - Længde: 4,5 km

Turen starter på parkeringspladsen ved den røde låge på Munkholmvej 355.

På hele ruten er der opsat informationspæle, hvor man, ved at ringe til et givent telefonnummer, kan få interessante, historiske informationer. På pælene er opsat et grønt skilt som henviser til "Ryegaard Guiden".

Pælene er, på kortet, markeret med en grøn cirkel med et "I".

Vi starter ruten ved at gå igennem leddet ind på stien. Vi går ca. 400 meter og drejer skarpt til højre. Vi kommer forbi det hvide, stråtækte hus på højre hånd og fortsætter yderligere et stykke vej, og finder den gamle jernlåge på venstre hånd, med teksten "1866 H.I.S. 1966". Ganske få meter længere fremme, på højre hånd, finder vi den første infopæl, som netop handler om jernlågen.

Vi går videre indtil vi kommer til et kryds, hvor vi går til venstre, ind på "Gudernes Stræde". Umiddelbart efter ser vi på højre side mindestenen for Skovfoged K.J. Hemmersam og en infopæl som fortæller om ham.

Vi fortsætter ad af stien, ca. 500 meter, til vi når et T-kryds, hvor vi finder den næste infopæl. Her går vi til venstre, og efter yderligere 500 meter, forlader vi "Gudernes Stræde" og holder i stedet til højre. Stien bliver efterhånden smallere og bliver til en lille skovsti, som fører os frem til Bramsnæsvigskolens bagindgang.

Vi går til venstre og følger skovstien som fører os tæt forbi Agersøgård Skovbørnehave på højre side. Umiddelbart efter går vi først lidt til højre og så til venstre og kommer til den næste infopæl ved Dyrehave Bakke.

Vi passerer Trætophytterne, som iøvrigt kan lejes til overnatning m/morgenmad. Kort efter kommer vi til lågen ind i dyrefolden (obs. køer på folden). Vi fortsætter ad "Gudernes Stræde". Vi går gennem Troldeeskoven, og ud på det åbne stykke i dyrehaven og går mod vest. Vi har nu kig til fjorden på højre side.

Skråt til højre finder vi det store udsigtstræ, som let kendes på at der er monteret en bænk rundt om stammen. Nyd udsigten over fjorden og den store kælkebakke. Vi går ikke ned ad kælkebakken, men følger dyrestien ned ad bakken mod nord, til vi har mosen på højre hånd.

Bag mosen kan man se de store bakker, hvor man kan være heldig at se kvæget sole sig.

Vi følger nu markvejen mod syd og kommer til den sidste infopæl som fortæller om teglværket, som har ligget her for mange år siden.

Umiddelbart efter forlader vi dyrefolden og går gennem den lille røde låge. Her går til højre, langs med den magiske skovsø på højre side.

Lidt længere fremme har vi parkeringspladsen hvor turen startede.





## RUTE 2.1

### Kr. Sonnerup - Trudsholm Gods - Englerup - Længde: 7,5 km

Turen starter ved Hvalsøvej nr. 14. Umiddelbart inden man kører over motorvejen, når man kommer fra Kr. Sonnerup. Det er en lille stikvej lige hvor vejen svinger til højre. Her kan man parkere sin bil.

Herfra går vi ud igennem leddet og fortsætter ad grusvejen ud mod Trudsholm Gods. Vejen drejer skarpt til venstre, forbi indkørslen til godset. Efter ca. 1 km kommer vi til Sonnerupvej. Vi drejer til venstre og går ca. 100 m på asfalt og vi går til højre ad markvejen mod Rødskildegård.

Ved Rødskildegård fortsætter vi til højre ad markvejen og passerer vindmøllen på venstre side. Vi går videre forbi nr. 28 på venstre hånd, og fortsætter ind i skoven. Snus duften af granskoven ind og nyd kontrasterne mellem egetræernes bløde løv og nåletræernes kølighed.

Vi passerer nr. 140 på venstre hånd og fortsætter forbi nr. 134. Til sidst kommer vi ud på Elverdamsvej hvor vi går til venstre ad cykelstien mod Englerup.

Hold evt. pause ved mindestenen som er placeret på højre side af vejen imellem to store egetræer. Det er et minde om Sønderjydernes kamp og sejr i 1920. Det er det ene af fem mindesten, som Lejre Kommune har rejst i juni og juli 1920 for at markere Sønderjyllands genforening med Danmark.

Vi fortsætter ad Elverdamsvej med Fjorden på din højre side. Ved Englerupkrydset går vi til venstre ad Englerupvej mod Kr. Sonnerup.

For enden af vejen, fortsætter vi til venstre mod kirken. Besøg evt. kirkegården og nyd den flotte udsigt. Ellers fortsætter vi ad cykelstien på højre side af vejen. Vi kommer lige forbi den gamle brugs på venstre side, hvor der nu ligger en klinik "Naturens Kraft". På venstre side, i nr. 62, ligger galleri Stalke.

Vi fortsætter ad cykelstien og efter ca. 400 meter er vi tilbage ved Hvalsøvej nr. 14, hvor vi startede. Men pas meget på, når du krydser vejen. Der kan være temmelig meget trafik.





# Gåtur i Lejre kommune

Når man går sammen, skabes nærvær, glæde og fælles oplevelser, og samtidig får man frisk luft og god motion. Stafet For Livet Borrevejle har i forbindelse med afviklingen af en anderledes stafet i august 2020 udarbejdet forslag til et antal dejlige vandreture i den smukke natur rundt om i Lejre kommune, som også er en del af Nationalpark Skjoldungernes Land. Mange af ruterne følger Skjoldungestierne, Fjordstien og Gudernes Stræde. Ruterne er tilgængelige hver dag hele året, og venter bare på at blive opdaget!


Husk at du skal tage hensyn til naturen og at gå med omtanke – efterlad kun fodspor og tag kun minderne fra turen med hjem. Vi går på asfalt- og grusveje og i bakket terræn. Solide vandresko er en god idé. Påklædning efter vejret. Vis hensyn til lodsejere og lokale beboere, hav hunden i snor, og vær opmærksom på, at stierne kan gå over privat jord og skov, hvor naturbeskyttelseslovens regler, om adgang fra kl. 6 til solnedgang, gælder. Følg færdselsreglerne og gå mod trafikken.

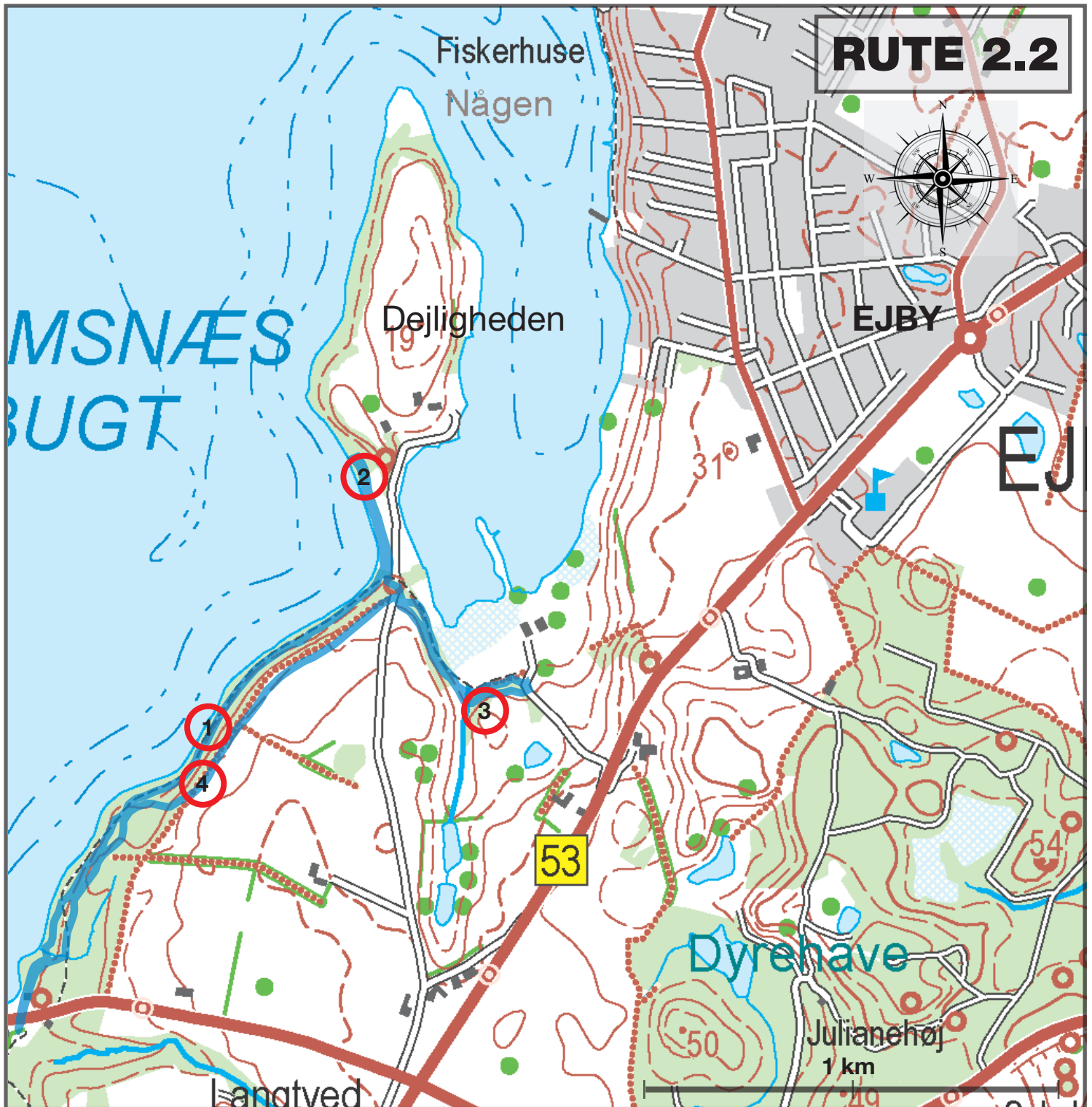
God tur!



## Munkholmbroen - Dejligheden - Længde: 5 km

 Start/Slut: Munkholmvej 324, 4060 Kr. Såby

 = Kilometerangivelse



## RUTE 2.2

### Munkholmbroen - Dejligheden - Længde: 5 km

Turen starter ved parkeringspadsen på den sydlige side af Munkholmvej. Ryegaard Rejsestald er nr. 324.

Vi krydser vejen ved Ryegaard ishus, forbi det lille træhus, som ligger der hvor Langtved Færgetro, som hørte under Ryegaard Gods, lå indtil den brændte ned til grunden i oktober 2009. Her vil godsejer Johan Scheel samt Ryegaard og Trudsholm godser, som ejer jorden, gerne opføre et besøgs- og oplevelsescenter, men det forhindrer planloven imidlertid.

Vi går tæt forbi det lille hus og følger stien. Vi holder os fortrinsvis til venstre side, langs med fjorden på vejen udad. Enkelte steder kan der være lidt fugtigt, men som regel er der mulighed for at gå udenom. Et enkelt sted skal vi også passere et lille vandløb. Derfor er det også vigtigt at have noget fornuftigt fodtøj på. For det meste er det dog tørt. Af og til kommer man næsten helt ud til fjorden og kan nyde udsigten over Bramsnæs Bugt.

Efter ca. 1,5 km er vi nået ud til det smalle stykke land og kommer ud på grusvejen (Næsvej). Vi går til venstre og efter nogle få meter følger vi stien til venstre over engen, ned mod strandkanten.

Vi går nogle få hundrede meter langs stranden, til vi kommer til et lille træhus, gemt inde mellem træerne. Huset ligger på privat område, så vi vender om og går tilbage langs stranden til vi igen står på grusvejen.

Nu går vi ca. 20 meter til højre ad grusvejen, til vi kommer til en lille skovsti på venstre side. Vi går til venstre ad stien og følger den, så vi har fjorden på venstre side og kornmarken højt oppe, på højre.

Efter nogle få hundrede meter passerer vi en dyrefold på højre side og lidt efter en stensætning på venstre side. Vi kommer ud på en lille grusvej, og til venstre kan vi nyde synet af TV2 Fri's "Frihuset" hvorfra der blev lavet en række TV-udsendelser i 2013-14. Nyd også den fine udsigt over vigen til "Dejligheden".

Vi går tilbage ad samme sti og kan evt. vælge nogle af de alternative stier. Vi ender dog, under alle omstændigheder, ved Næsvej igen. Vi krydser vejen og går ind i skoven og følger denne gang skovstien et niveau højere oppe. Vi har kornmarker på vores venstre side og en storlået udsigt over skov og fjord på højre side. Efter ca. 1 km følger vi stien nedad igen og kommer nu tilbage til den samme sti som vi startede på. Turen slutter ved ishuset, og alt efter årstiden vil det være muligt at købe lidt forfriskninger der.



# Gåtur i Lejre kommune

Når man går sammen, skabes nærvær, glæde og fælles oplevelser, og samtidig får man frisk luft og god motion. Stafet For Livet Borrevejle har i forbindelse med afviklingen af en anderledes stafet i august 2020 udarbejdet forslag til et antal dejlige vandreture i den smukke natur rundt om i Lejre kommune, som også er en del af Nationalpark Skjoldungernes Land. Mange af ruterne følger Skjoldungestierne, Fjordstien og Gudernes Stræde. Ruterne er tilgængelige hver dag hele året, og venter bare på at blive opdaget!

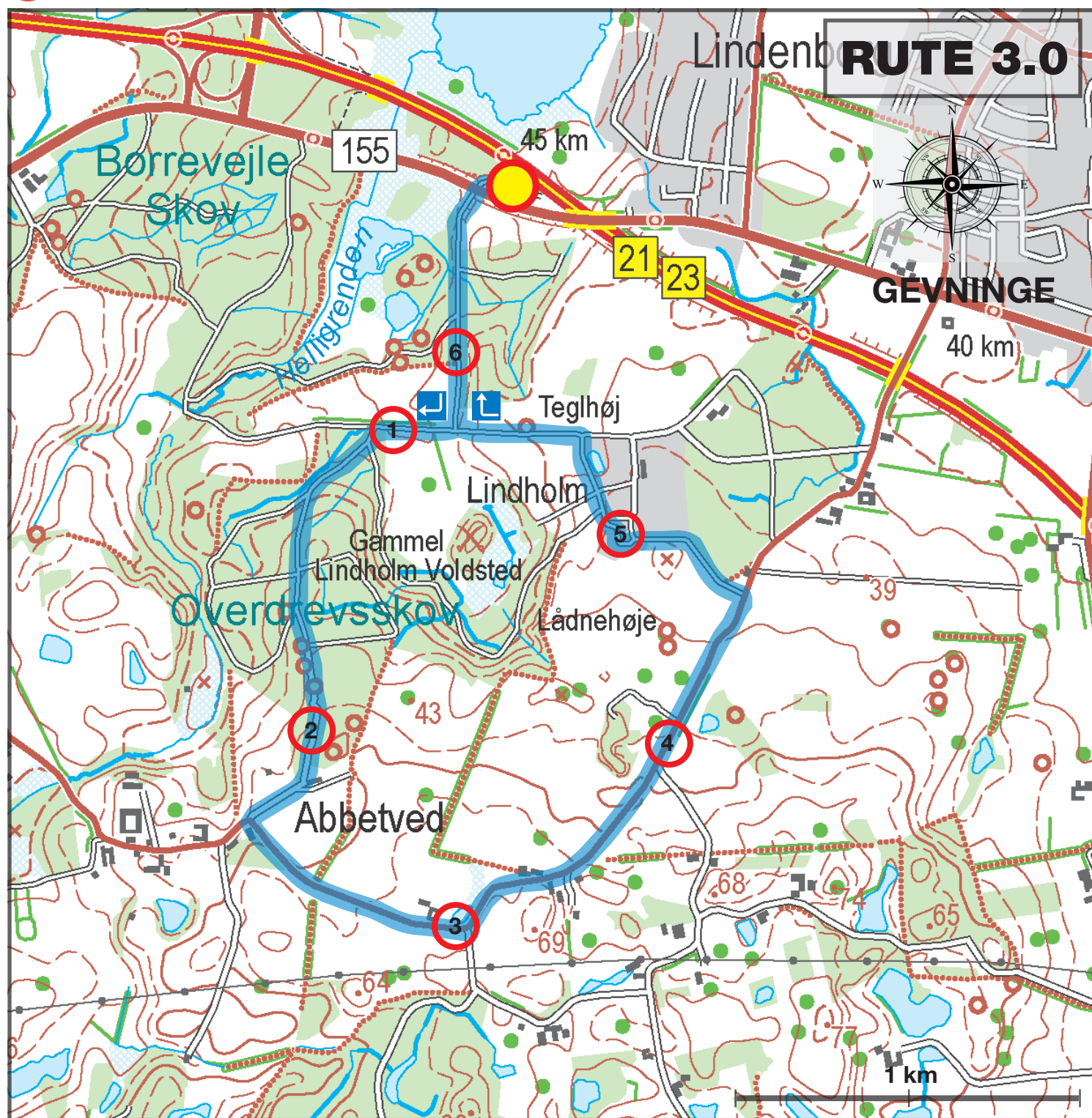
Husk at du skal tage hensyn til naturen og at gå med omtanke – efterlad kun fodspor og tag kun minderne fra turen med hjem. Vi går på asfalt- og grusveje og i bakket terræn. Solide vandresko er en god idé. Påklædning efter vejret. Vis hensyn til lodsejere og lokale beboere, hav hunden i snor, og vær opmærksom på, at stierne kan gå over privat jord og skov, hvor naturbeskyttelseslovens regler, om adgang fra kl. 6 til solnedgang, gælder. Følg færdselsreglerne og gå mod trafikken.

God tur!



**Lindborg - Lindholm Overdrevsskov - Abbetved - Lindholm Gods - Længde: 6,5 km**

 **Start/Slut: Ved milesten, Lindborgvej 190, Gevninge, 4000 Roskilde**  = Kilometerangivelse



## RUTE 3.0

### Lindenberg - Lindholm Overdrevsskov - Abbetved - Lindholm Gods - Længde: 6,5 km

Turen starter og slutter på P-pladsen Ved migesten fra 1780, Lindenbergvej 190, Gevninge, 4000 Roskilde. (500 m vest for Lindenberg Kro.)

Vi krydser Lindenbergvej og fortsætter lige ud ad grusvejen, der fører mod Lindholm.

Grusvejen går igennem en smuk løvskov. Efter ca. 700 m kommer vi til en stor lysning med opdyrkede marker. I T-krydset følger vi vejen til højre, som går stejlt ned ad bakke. For enden af bakken går en skovvej til venstre ind i Overdrevsskoven. Det er en meget afvekslende skov med både løvtræer, nåletræer og åbne områder. Undervejs er der mindre skovstier på begge sider, men vi følger den brede skovvej, til vi kommer til skovens udkant mod syd. Her følger vi grusvejen til højre, og kommer efter ca. 200 m til Brobjergvej.

Vi går til venstre - op ad den stejle bakke.

Brobjergvej går igennem et smukt landskab med opdyrket jord på begge sider. På vores højre side har vi Gevninge Overdrev, som er en lille gammel enklave af huse, der ligger helt ugeneret.

Brobjergvej skifter navn til Abbetvedvej og snart herefter kan vi på vores venstre side se de store bygninger, der hører til Lindholm Gods.

Vi drejer til venstre ad grusvejen, som er indkørslen til Lindholm Gods og følger den ind mellem bygningerne og rundt om den store park, som ligger på vores højre side.

Grusvejen ender i et T-kryds og her går vi til venstre, ned ad bakken. Vi drejer til højre ind gennem Overdrevsskoven, som vi kom fra, og slutter turen ved at krydse Lindenbergvej og komme til P-pladsen.



# Gåtur i Lejre kommune

Når man går sammen, skabes nærvær, glæde og fælles oplevelser, og samtidig får man frisk luft og god motion. Stafet For Livet Borrevejle har i forbindelse med afviklingen af en anderledes stafet i august 2020 udarbejdet forslag til et antal dejlige vandreture i den smukke natur rundt om i Lejre kommune, som også er en del af Nationalpark Skjoldungernes Land. Mange af ruterne følger Skjoldungestierne, Fjordstien og Gudernes Stræde. Ruterne er tilgængelige hver dag hele året, og venter bare på at blive opdaget!


Husk at du skal tage hensyn til naturen og at gå med omtanke – efterlad kun fodspor og tag kun minderne fra turen med hjem. Vi går på asfalt- og grusveje og i bakket terræn. Solide vandresko er en god idé. Påklædning efter vejret. Vis hensyn til lodsejere og lokale beboere, hav hunden i snor, og vær opmærksom på, at stierne kan gå over privat jord og skov, hvor naturbeskyttelseslovens regler, om adgang fra kl. 6 til solnedgang, gælder. Følg færdselsreglerne og gå mod trafikken.

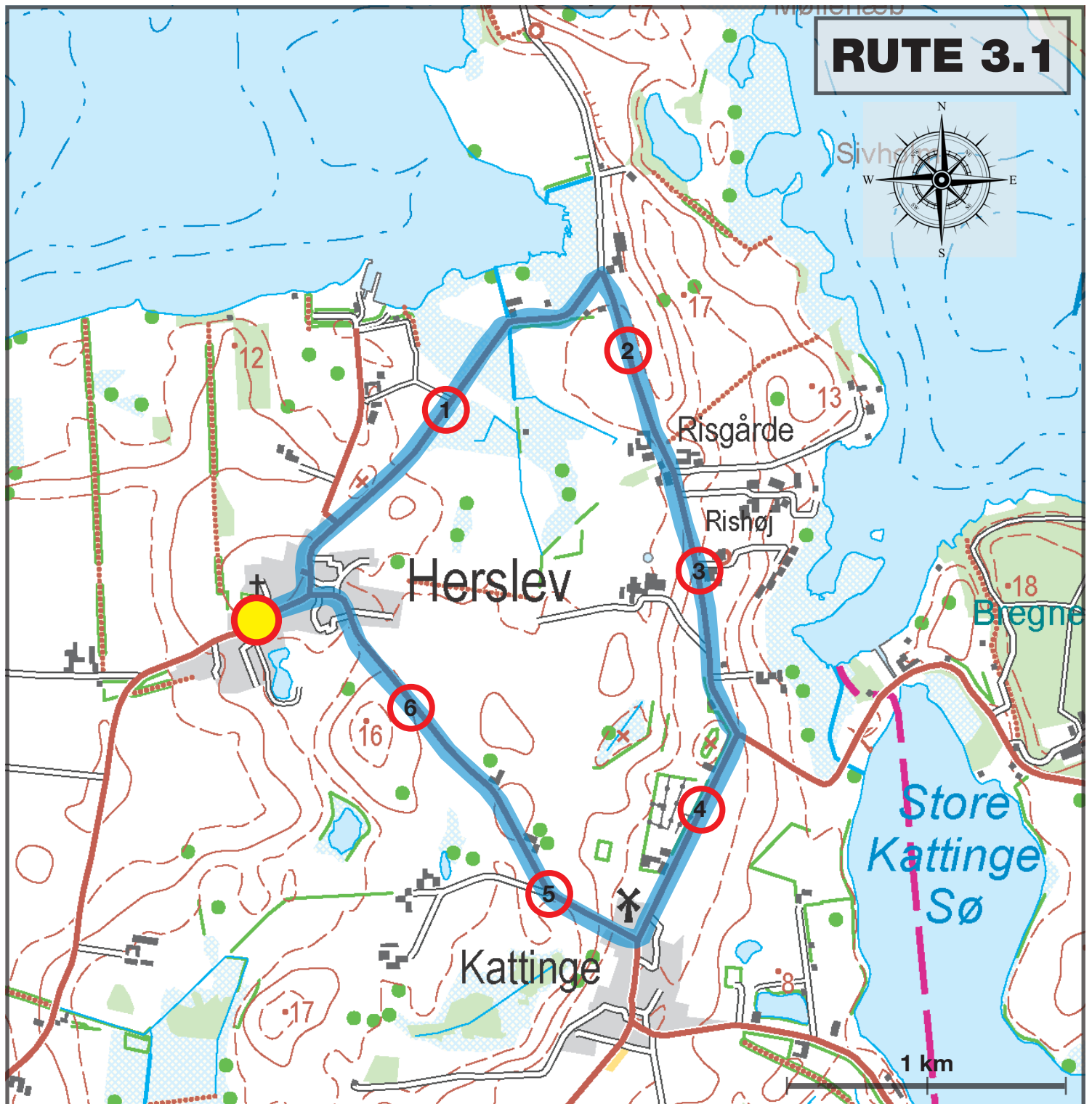
God tur!



Herslev kirke - Bognæs - Kattinge - Længde: 6,5 km

 Start/Slut: Herslev Bygade 8, Herslev, 4000 Roskilde

 = Kilometerangivelse



## RUTE 3.1

### Herslev kirke - Bognæs - Kattinge - Længde: 6,5 km

Turen starter og slutter på P-pladsen ved Herslev kirke. Herslev Bygade 8, Herslev, 4000 Roskilde.

Fra P-pladsen går vi til venstre ad Herslev Bygade, og efter ca. 200m drejer vi til venstre ad Bognæsvej.

Efter ca. 1,5 km når vi en skillevej, hvor Bognæs ligger foran os. Vi kan se Roskilde Fjord på begge sider af Bognæs. Her drejer vi skarpt til højre ad Rishøjvej og går gennem det stærkt kuperede terræn. Undervejs nyder vi den stor-slåede udsigt over Kattinge Vig.

Når Rishøjvej udmunder i Boserupvej, går vi til højre mod Kattinge. På vores venstre side har vi udsigt over Store Kattinge Sø.

Straks efter vi er nået til Kattinge, drejer vi til højre ad Kattingevej, der fører os tilbage til Herslev.

Her har vi på vores venstre side Herslev Bryghus, hvor det er muligt at få slukket tørsten med en kølig øl, eller en kop kaffe.

Turen slutter ved Herslev kirke.



# Gåtur i Lejre kommune

Når man går sammen, skabes nærvær, glæde og fælles oplevelser, og samtidig får man frisk luft og god motion. Stafet For Livet Borrevejle har i forbindelse med afviklingen af en anderledes stafet i august 2020 udarbejdet forslag til et antal dejlige vandreture i den smukke natur rundt om i Lejre kommune, som også er en del af Nationalpark Skjoldungernes Land. Mange af ruterne følger Skjoldungestierne, Fjordstien og Gudernes Stræde. Ruterne er tilgængelige hver dag hele året, og venter bare på at blive opdaget!


Husk at du skal tage hensyn til naturen og at gå med omtanke – efterlad kun fodspor og tag kun minderne fra turen med hjem. Vi går på asfalt- og grusveje og i bakket terræn. Solide vandresko er en god idé. Påklædning efter vejret. Vis hensyn til lodsejere og lokale beboere, hav hunden i snor, og vær opmærksom på, at stierne kan gå over privat jord og skov, hvor naturbeskyttelseslovens regler, om adgang fra kl. 6 til solnedgang, gælder. Følg færdselsreglerne og gå mod trafikken.

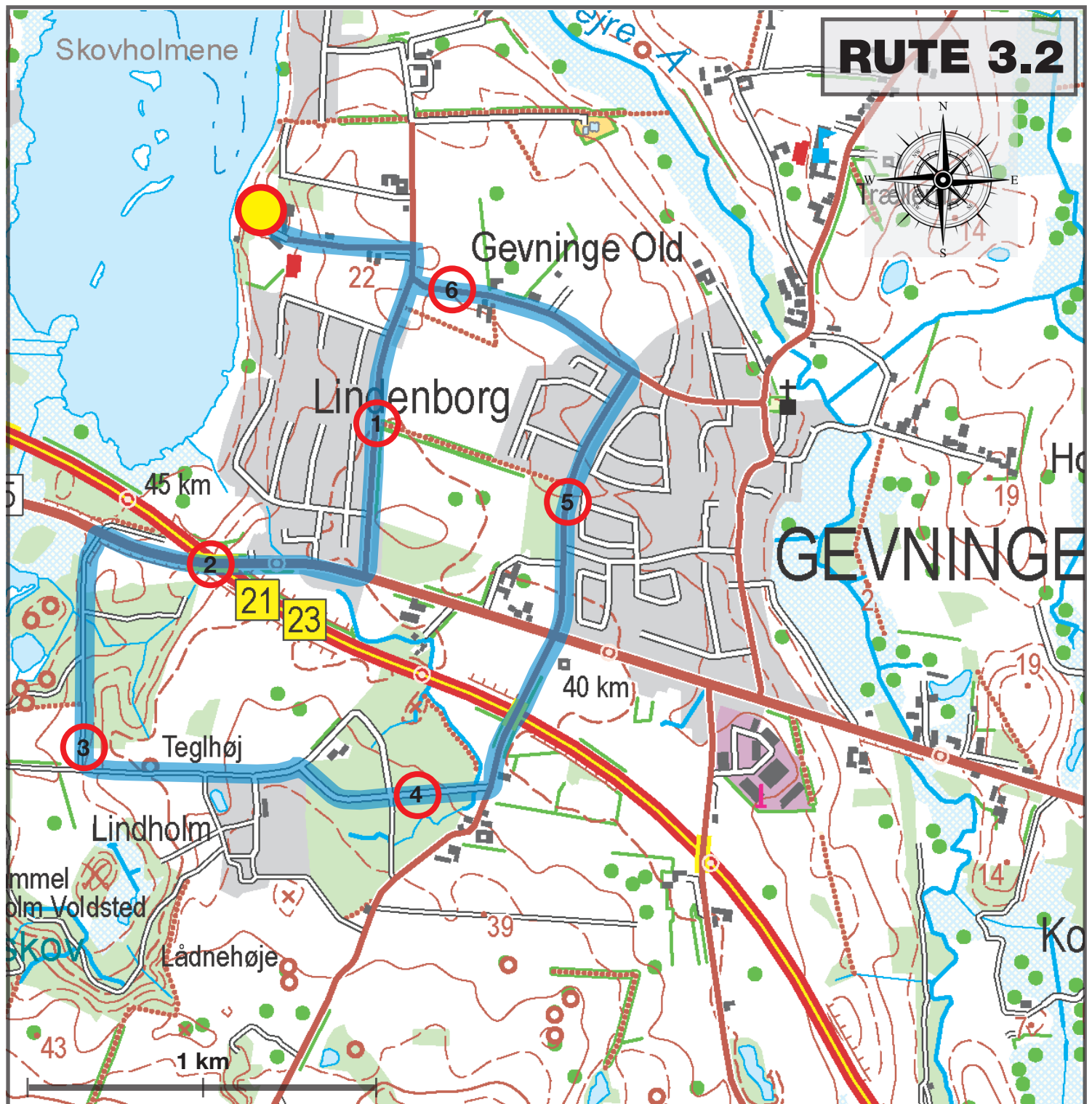
God tur!



## Borrevejle - Lindholm Gods - Gevninge Old - Længde: 6,5 km

 **Start/Slut: Borrevejlevej 26, Lindenberg, 4000 Roskilde**

 = Kilometerangivelse



## RUTE 3.2

### Borrevejle - Lindholm Gods - Gevninge Old - Længde: 6,5 km

Turen starter og slutter på Parkeringspladsen ved Efterskolen Lindenberg, Borrevejlevej 26, Gevninge, 4000 Roskilde.

Fra P-pladsen følger vi Borrevejlevej mod syd ned til Lindenbergvej. Her drejer vi til højre, passerer den gamle Lindenberg kro, og går ned ad bakken, krydser vejen for at kunne dreje til venstre mod godset Lindholm. Vejen er en grusvej, der fører gennem Lindholmskoven til godset.

Grusvejen går igennem en smuk løvskov. Efter ca. 700 m kommer vi til en stor lysning med opdyrkede marker. I T-krydset følger vi vejen til venstre, og går op ad den stejle bakke. I

svinget, hvor vejen drejer mod syd til godsets gårdlænger og boliger for de ansatte, går vi lige ud for at komme nord om Lindholms hovedbygning.

Vi følger grusvejen rundt om hovedbygningen, og kommer kort efter til den asfalterede Abbe-tvedvej. Vi går til venstre, går over motorvejen og står igen ved Lindenbergvej.

Vi krydser vejen, og går ned ad Gevninge Vestvej. Efter knapt 1 km ender vejen i et T-kryds. Vi går til venstre ad Oldvejen, som udmunder i Borrevejlevej. Her drejer vi til højre og følger vejen tilbage til Efterskolen.





# Gåtur i Lejre kommune

Når man går sammen, skabes nærvær, glæde og fælles oplevelser, og samtidig får man frisk luft og god motion. Stafet For Livet Borrevejle har i forbindelse med afviklingen af en anderledes stafet i august 2020 udarbejdet forslag til et antal dejlige vandreture i den smukke natur rundt om i Lejre kommune, som også er en del af Nationalpark Skjoldungernes Land. Mange af ruterne følger Skjoldungestierne, Fjordstien og Gudernes Stræde. Ruterne er tilgængelige hver dag hele året, og venter bare på at blive opdaget!


Husk at du skal tage hensyn til naturen og at gå med omtanke – efterlad kun fodspor og tag kun minderne fra turen med hjem. Vi går på asfalt- og grusveje og i bakket terræn. Solide vandresko er en god idé. Påklædning efter vejret. Vis hensyn til lodsejere og lokale beboere, hav hunden i snor, og vær opmærksom på, at stierne kan gå over privat jord og skov, hvor naturbeskyttelseslovens regler, om adgang fra kl. 6 til solnedgang, gælder. Følg færdselsreglerne og gå mod trafikken.

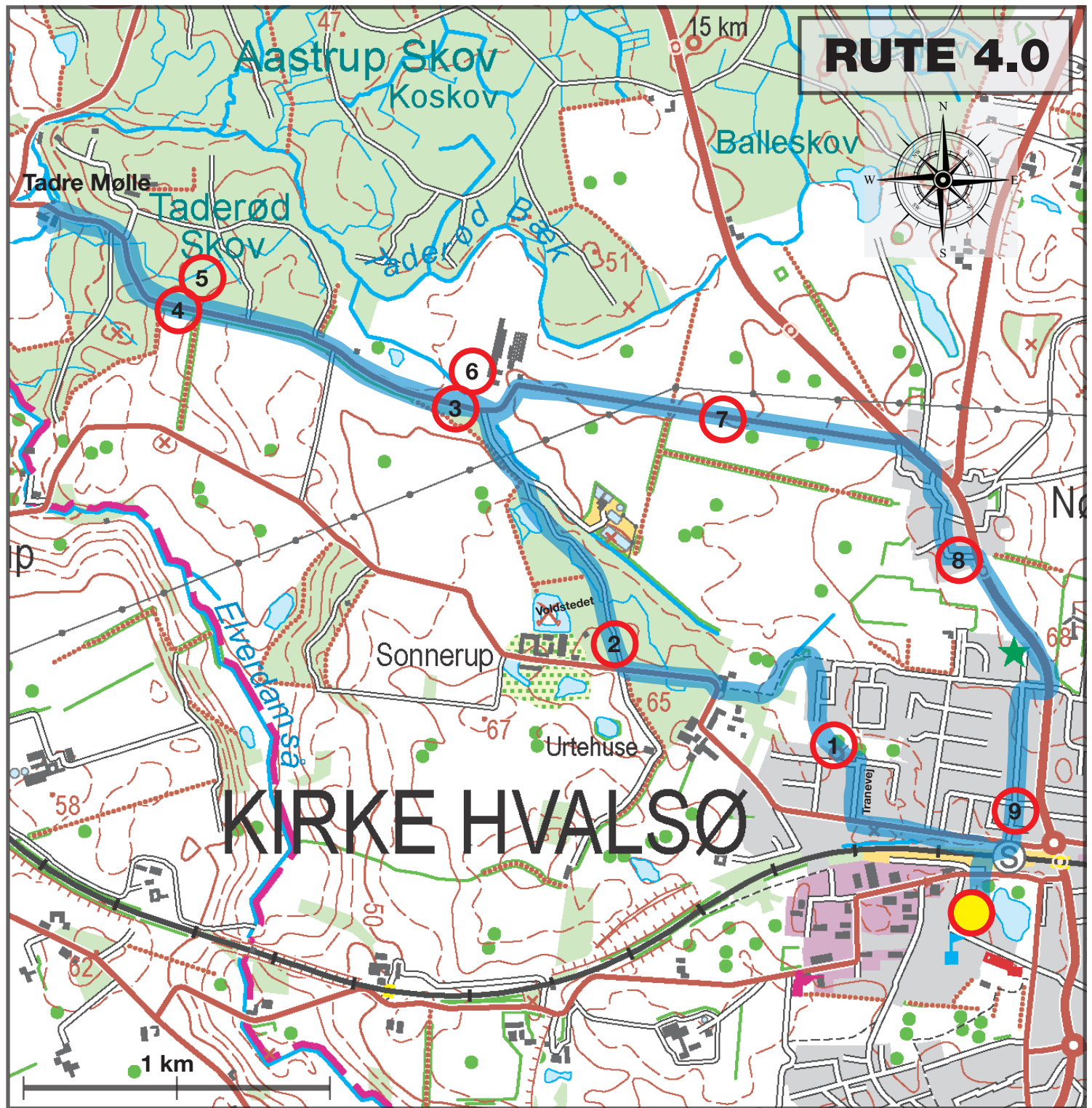
God tur!



**Kr. Hvalsø - Sonnerupgård - Tadre Mølle - Nr. Hvalsø - Længde: 9 km**

 **Start/Slut: Skolevej 12, 4330 Kr. Hvalsø**

 = Kilometerangivelse



# RUTE 4.0

## Kr. Hvalsø - Sonnerupgård - Tadre Mølle - Nr. Hvalsø - Længde: 9 km

Turen begynder og slutter ved Hvalsø Kulturhus. Vi går ned til søen og betragter skulpturen "Søjler i vand", der er god at blive klog på når man skal på gåtur. Skulpturen, der er udført af Ole Christensen, viser os nemlig de fire verdenshjørner. Og på land står tilsvarende fire granitblokke i hvert verdenshjørne. Vi går ad stien venstre om søen og finder blokken, der vender mod vest. Dermed véd vi, at gåturen går mod nordvest. Ved jernbanen går vi ad "slangen" gennem tunnelen. Væggen er prydet af et stort foto med et skovmotiv fra Ravnsholt. "Efter regn" hedder det, og er udført af fotograf Ole Malling. Oppe på den anden side ligger Hvalsø Station og Hvalsø Bio.

Vi går til venstre ad Tølløsevej på fortovet, og drejer til højre ad Tranevej. For enden af vejen skråner vi over det åbne græsområde og følger villavejen ud til en lille gangsti. Vi følger stien til venstre, der fører ud til Tølløsevej. Vejen følges 300 meter, hvorefter vi drejer til højre ind i skoven ved skiltet "Voldstedet". Vi følger grusvejen gennem skoven, der brydes af et større åbent område indtil vi igen går ind i skoven. Nu går det nedad hele vejen til Tadre Mølle. Denne vandmølle kunne i 2005 fejre 600 år, dog ikke i de nuværende bygnin-

ger. Møllen, der er fuld funktionsdygtig, er den sidste af i alt 13 vandmøller, der fandtes i Elverdamsdalen omkring Aastrup Gods. I dag er møllen en del af ROMU-museumskoncernen. I en sidebygning findes en såkaldt Port til Nationalpark Skjoldungernes Land, med informationer. I hovedbygningen findes en café, der drives af frivillige i mølles venneforening. Der er åbent lørdag og søndag fra kl. 11-16.

Vi forlader Tadre Mølle ad samme skovvej, som vi kom fra. Hvor vejen deler sig (på vej ud kom vi fra vejen til højre) følger vi vejen til venstre, der går helt ligeud med store marker på begge sider. Vi når Nørre Hvalsø by, og drejer til højre ad Holbækvej og igen til højre ad Byager og går gennem landsbyen og ud på Holbækvej. Ved rådhuset i Hvalsø går vi over p-pladsen, og passerer "Tusindeårsstenen", hvor den lokale kunstner Olaf Manske Andersen, har hugget et bykort ind i stenen, som byen så ud i år 2000.

Vi drejer til højre ad Møllebjergvej, og derefter til venstre ad Jernbanevej til Stationspladsen. Her går vi hen til Hvalsø Bio, krydser vejen, går under banen gennem tunnelen, og når tilbage til Hvalsø Kulturhus. Turen er slut.



# Gåtur i Lejre kommune

Når man går sammen, skabes nærvær, glæde og fælles oplevelser, og samtidig får man frisk luft og god motion. Stafet For Livet Borrevejle har i forbindelse med afviklingen af en anderledes stafet i august 2020 udarbejdet forslag til et antal dejlige vandreture i den smukke natur rundt om i Lejre kommune, som også er en del af Nationalpark Skjoldungernes Land. Mange af ruterne følger Skjoldungestierne, Fjordstien og Gudernes Stræde. Ruterne er tilgængelige hver dag hele året, og venter bare på at blive opdaget!

Husk at du skal tage hensyn til naturen og at gå med omtanke – efterlad kun fodspor og tag kun minderne fra turen med hjem. Vi går på asfalt- og grusveje og i bakket terræn. Solide vandresko er en god idé. Påklædning efter vejret. Vis hensyn til lodsejere og lokale beboere, hav hunden i snor, og vær opmærksom på, at stierne kan gå over privat jord og skov, hvor naturbeskyttelseslovens regler, om adgang fra kl. 6 til solnedgang, gælder. Følg færdselsreglerne og gå mod trafikken.

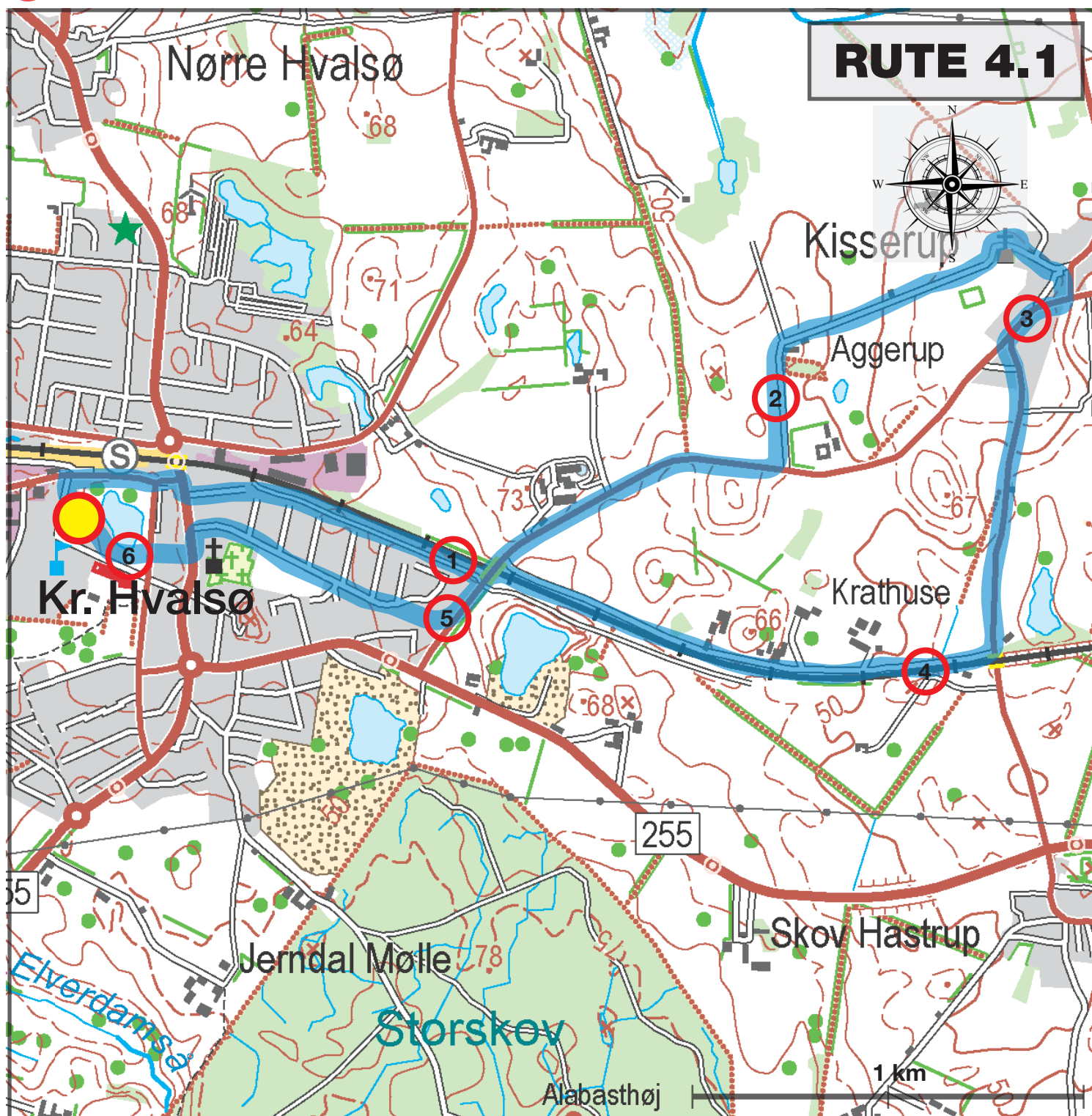
God tur!



**Kr. Hvalsø - Aggerup - Kisserup - Krathuse - Længde: 6 km**

 **Start/Slut: Skolevej 12, 4330 Kr. Hvalsø**

 **4 = Kilometerangivelse**



## RUTE 4.1

### Kr. Hvalsø - Aggerup - Kisserup - Krathuse - Længde: 6 km

Turen begynder ved Hvalsø Kulturhus. Herfra går vi ad stien venstre om søen, og passerer granitstenen, som vender mod øst, der med indskriften "OC 1992" fortæller at det er billedhuggeren Ole Christensen, der at skabt skulpturen "Søjler i vand". Ved Åsvejen går vi til højre mod Hovedgaden og skråner over til Østergade. Denne gade ender i et grønt område, som vi følger langs banen på venstre hånd, til vi når frem til Raunsbjergvej. Vi går ad cykelstien nordpå og drejer til venstre ad grusvejen, der fører til Aggerup. Herfra går vi op til Kisserup kirke. På kirkegården besøger vi landsretssagfører Carl Madsens gravsted. Han havde boet i den nærliggende landsby Højby (se Rute 3.0), og ved sin død, blev han begravet i Kisserup den 11. juni 1978, og efterfølgende gik et større begravelsesoptog med deltagelse af bl.a. anarkistiske kristianitter fra Kisserup til landsbyen Øm, hvor der i forsamlingshuset (det nuværende Børne- og Kulturhus) blev holdt en stor fest.

Fra Kisserup går vi tilbage ad Raunsbjergvej og fortsætter til venstre ad Bryggervej, der fører mod Skov Hastrup. Lige før jernbanen fører over vejen, drejer vi til højre ad Krathusvej, der er en grusvej, der løber lands med banen. Vejen ender i Raunsbjergvej, som vi drejer til venstre af og går over broen og videre indtil stien, der fører til højre ind på Præstegårdsvej. Vejen ender i Hovedgaden. Her går vi til venstre, og går gennem Sørtorvet mod vest ned til søen, og ender turen ender ved Hvalsø Kulturhus.



# Gåtur i Lejre kommune

Når man går sammen, skabes nærvær, glæde og fælles oplevelser, og samtidig får man frisk luft og god motion. Stafet For Livet Borrevejle har i forbindelse med afviklingen af en anderledes stafet i august 2020 udarbejdet forslag til et antal dejlige vandreture i den smukke natur rundt om i Lejre kommune, som også er en del af Nationalpark Skjoldungernes Land. Mange af ruterne følger Skjoldungestierne, Fjordstien og Gudernes Stræde. Ruterne er tilgængelige hver dag hele året, og venter bare på at blive opdaget!


Husk at du skal tage hensyn til naturen og at gå med omtanke – efterlad kun fodspor og tag kun minderne fra turen med hjem. Vi går på asfalt- og grusveje og i bakket terræn. Solide vandresko er en god idé. Påklædning efter vejret. Vis hensyn til lodsejere og lokale beboere, hav hunden i snor, og vær opmærksom på, at stierne kan gå over privat jord og skov, hvor naturbeskyttelseslovens regler, om adgang fra kl. 6 til solnedgang, gælder. Følg færdselsreglerne og gå mod trafikken.

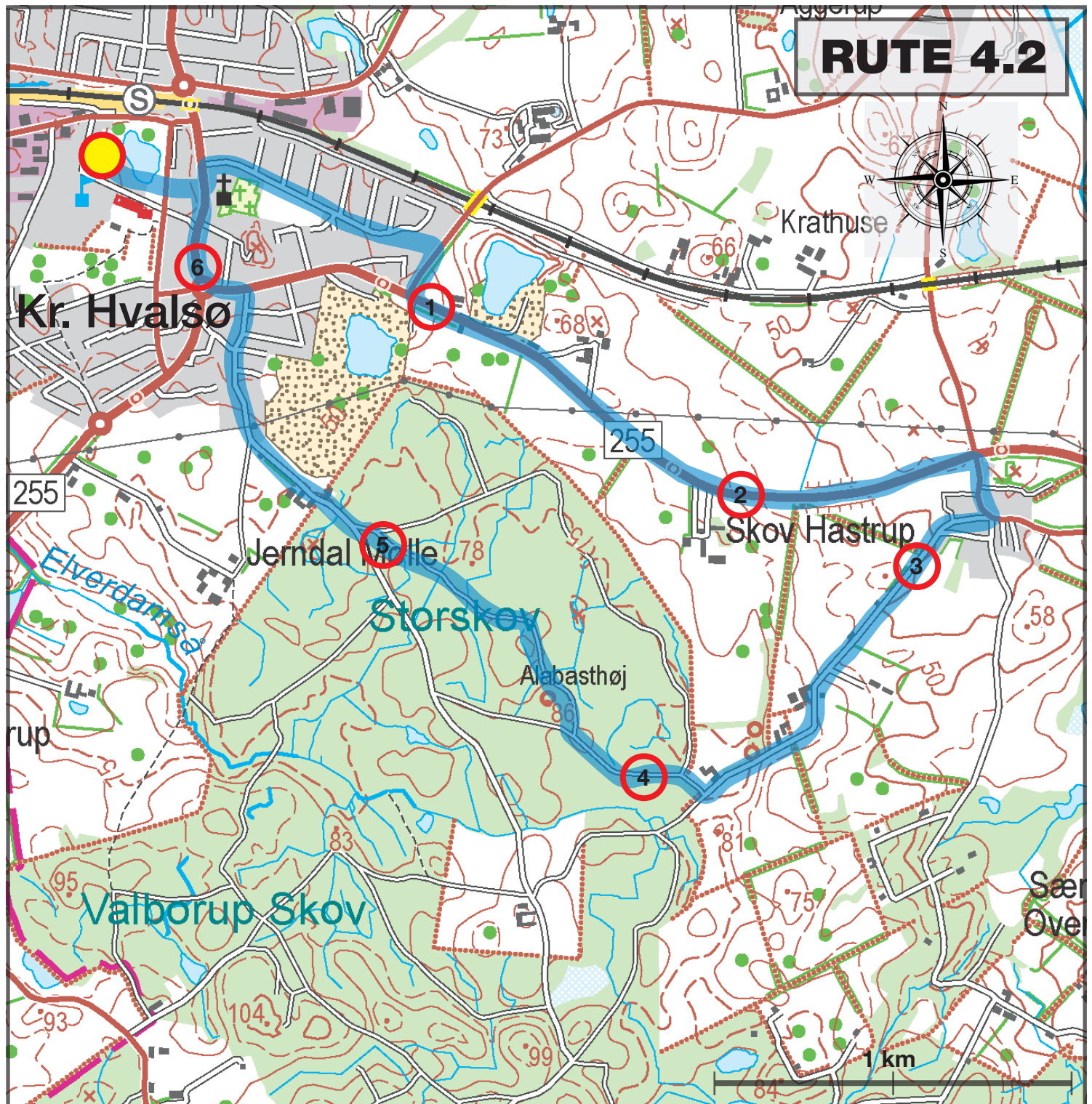
God tur!



**Kr. Hvalsø - Skov Hastrup - Storskov - Længde: 6,5 km**

 **Start/Slut: Skolevej 12, 4330 Kr. Hvalsø**

 **4 = Kilometerangivelse**



## RUTE 4.2

### Kr. Hvalsø - Skov Hastrup - Storskov - Længde: 6,5 km

Turen begynder og slutter ved Hvalsø Kulturhus. Vi går ad Skolevej, og krydser Søvej, og går gennem Sørtorvet. Herfra krydser vi Hovedgaden og går til højre ad Præstegårdsvej. Vi slår et smut ind på kirkegården til højre og går op til kirkebygningens østvæg. På skråningen fra kirkemuren nedad mod stien er plantet en lav hæk af buksbom. Hækken har form som en cirkel med et kors i midten. Cirklen brydes af et lille hul, der symboliserer det tidspunkt, hvor Jesus udåndede på korset. Det kaldes den 9. time. Der er tale om et kunstværk, en såkaldt landart, der bærer titlen "Nådekorset", og er udført af kunstneren Ingvar Cronhammar.

Vi går tilbage til Præstegårdsvej og følger stien ud til Raunbjergvej, hvor vi følger cykelstien til højre frem til den trafikerede Roskildevej. Vi krydser vejen og går ad cykelstien mod sydøst. Et par km længere fremme når vi frem til vejkrydset Roskildevej-Bryggervej-Skovhastrupvej, og følger vejen til højre ind i landsbyen Skov Hastrup. Her drejer vi til højre ad Kvandrupvej, som bliver til en grusvej. Nu går vi på Skjoldungestien, der kommer fra Gl. Lejre og går videre til Hvalsø. Vi følger vejen til vi når frem til Atalier HeNoChBa, der ligger på højre hånd.

Her holder kunstnerparret Helge Nordstrøm og Christella Bamford til. De er begge "multikunstnere" i dette ords bedste betydning. De udfører malerier, skulpturer, glasudsmykninger, tæppeudsmykninger, og holder foredrag, oplæsninger og sang. Foran huset og galleribygningen mod nord findes en lille skulpturpark, hvor man bl.a. kan se kunstneren Jørn Hansen smukke trækugle. Kunstneren holder til i den nærliggende landsby Særløse.

Fra HeNoChBa går vi videre frem ad Skjoldungestien, og længere fremme går stien mod venstre, men vi følger vejen ligefrem ind i skoven. I skoven følger vi Kvandrupvej til højre mod nord, der går over i Skovvej. Nu er vi i Storskoven. Vi går ud af skoven og inde til venstre ligger en lille skulpturpark, der tilhører billedhuggeren Olaf Manske Andersen. Vi går videre ad Skovvej til Hvalsø. Her møder vi Roskildevej, og går til venstre til rundkørslen og drejer til højre ad Hovedgaden, og går til venstre ved Brugsen, krydser Søvej, og følger Skolevej til Hvalsø Kulturhus. Her slutter turen.



# Gåtur i Lejre kommune

Når man går sammen, skabes nærvær, glæde og fælles oplevelser, og samtidig får man frisk luft og god motion. Stafet For Livet Borrevejle har i forbindelse med afviklingen af en anderledes stafet i august 2020 udarbejdet forslag til et antal dejlige vandreture i den smukke natur rundt om i Lejre kommune, som også er en del af Nationalpark Skjoldungernes Land. Mange af ruterne følger Skjoldungestierne, Fjordstien og Gudernes Stræde. Ruterne er tilgængelige hver dag hele året, og venter bare på at blive opdaget!


Husk at du skal tage hensyn til naturen og at gå med omtanke – efterlad kun fodspor og tag kun minderne fra turen med hjem. Vi går på asfalt- og grusveje og i bakket terræn. Solide vandresko er en god idé. Påklædning efter vejret. Vis hensyn til lodsejere og lokale beboere, hav hunden i snor, og vær opmærksom på, at stierne kan gå over privat jord og skov, hvor naturbeskyttelseslovens regler, om adgang fra kl. 6 til solnedgang, gælder. Følg færdselsreglerne og gå mod trafikken.

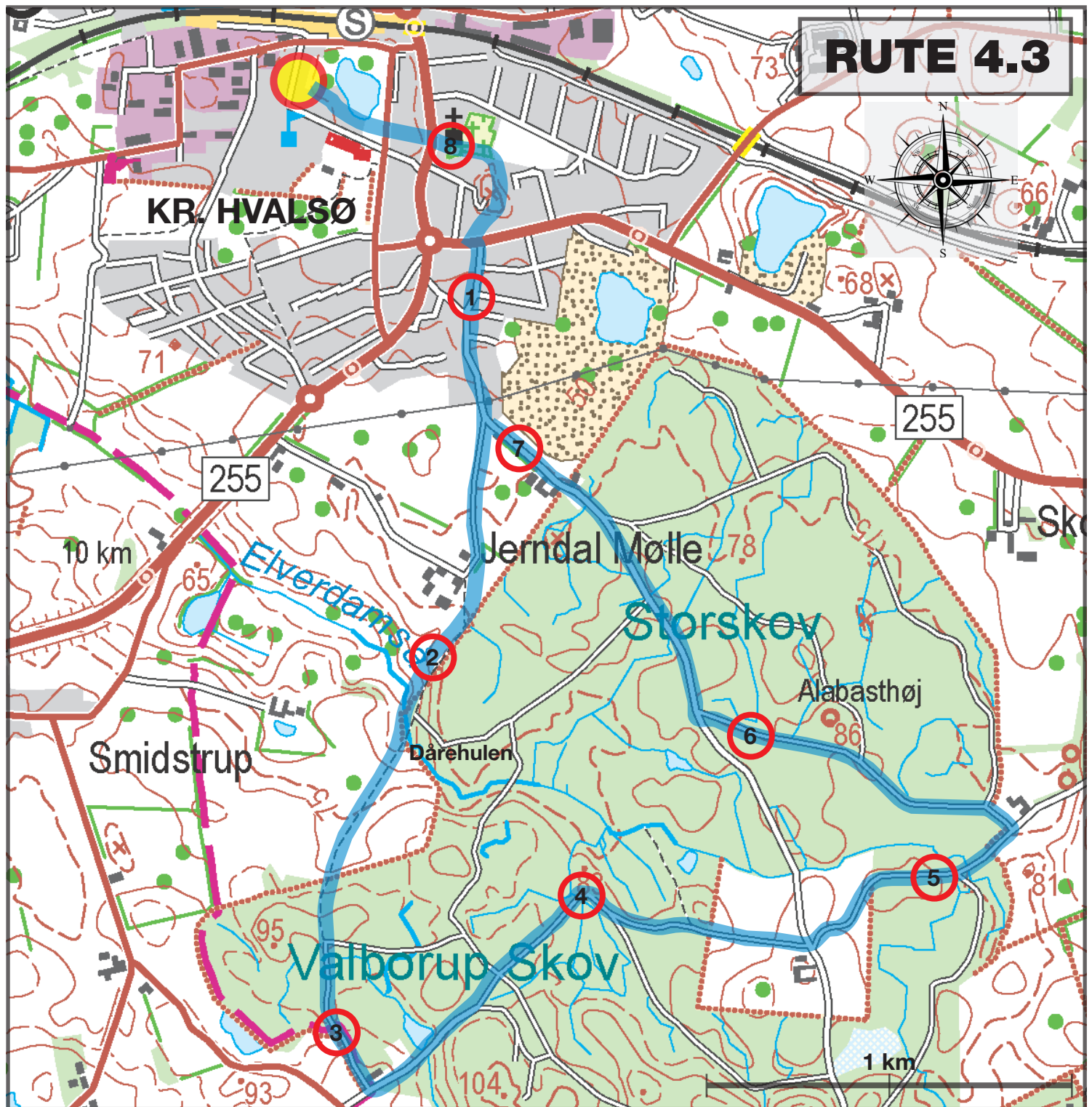
God tur!



**Kr. Hvalsø - Valborup Skov - Storskov - Længde: 8,5 km**

 **Start/Slut: Skolevej 12, 4330 Kr. Hvalsø**

 = Kilometerangivelse



## RUTE 4.3

### Kr. Hvalsø - Valborup Skov - Storskov - Længde: 8,5 km

Turen begynder og slutter ved Hvalsø Kulturhus. Herfra går vi ned til Skolesøen (Hvalsø sø). I søen står skulpturen "Søjler i vand", som er god at blive klog på når man skal på gåtur. Skulpturen viser os nemlig de fire verdenshjørner, så vi finder den østlige granitblok ved søens bred. Her er indhugget "OC 1992", hvilket henviser til kunstneren Ole Christensen og årstallet for opsætningen af skulpturen, der ud over de fire søjler også består af de tre øvrige granitblokke, der er placeret i vest, syd og nord.

Vi krydser Søvej og fortsætter ad Skolevej til Hvalsø Torv med "Hvalsø Spisehus".

Her møder vi endnu et kunstværk, nemlig "Tyren", der er udført af Gitte Bjørn, og sat op i 2006. Herfra følger vi stien op langs kirkens sydside. Her møder vi Skjoldungestien, der fører til Lejre (18 km) og Roskilde (29 km). Men så langt skal vi ikke gå.

Vi følger stien ned gennem den gamle grusgrav, passerer Roskildevej, og når frem til skovbrynet ind til Storskov. Vi krydser Elverdamsåen og Elverdamsådal, og lidt længere fremme møder vi Dårhulen. Det er en dybt liggende bæk, hvor vores forfædre har efterladt sig spor i form af dæmninger og hulveje. På skrænterne står bøgetræer, hvoraf mange er krogede på grund af kraftig påvirkning fra vinden. Længere fremme ved Stuelund forlader vi Skjoldungestien ved den lille sø og fortsætter ad skovvejen, Svellevej, mod nordøst, og længere fremme dukker et offentligt "friluftslæg" op med spiseplads, shelter, bålplads og multlokum. Det er et godt sted at holde hvil.

Vi fortsætter vores vandring ad Tradshusvej til vi kommer ud af skoven til en stor og næsten kvadratisk lysning i skoven. Stedet hedder Valborup. Stedet blev under krigen 1940-1945 brugt som kastningssted af våben til de danske modstandsfolk. Et historisk bevis herpå findes ca. 300 meter længere frem, der hvor skoven begynder igen.

Til højre mellem træer og buske ca. 25 meter inde står en flækket træstamme med en mindeplade: "... manganen er for uvejret segnet." Øjenvidner fortæller, at under en nedkastning tog vinden dugen i en faldskærm, så skærmen satte sig fast i toppen af træet. Folkene på jorden måtte i al hast få fat i en stor sav, for at få den svævende kasse med våben ned på jorden. Under dette farefulde arbejde flækkede det nederste af træstammen.

Vi fortsætter i skoven ad Hastrupvej og drejer til venstre ad Kvandrupvej, der fører over i Skovvej og ud af skoven mod nord. Over for det første hus vi møder, ligger en lille offentlig skulpturpark med kunstværker udført af Olaf Manske Andersen, som er et besøg værd. Derefter fortsætter vi ad Skovvejen og kommer tilbage til Skjoldungestien, som vi følger til Hvalsø Kulturhus. Her slutter gåturen.





# Gåtur i Lejre kommune

Når man går sammen, skabes nærvær, glæde og fælles oplevelser, og samtidig får man frisk luft og god motion. Stafet For Livet Borrevejle har i forbindelse med afviklingen af en anderledes stafet i august 2020 udarbejdet forslag til et antal dejlige vandreture i den smukke natur rundt om i Lejre kommune, som også er en del af Nationalpark Skjoldungernes Land. Mange af ruterne følger Skjoldungestierne, Fjordstien og Gudernes Stræde. Ruterne er tilgængelige hver dag hele året, og venter bare på at blive opdaget!


Husk at du skal tage hensyn til naturen og at gå med omtanke – efterlad kun fodspor og tag kun minderne fra turen med hjem. Vi går på asfalt- og grusveje og i bakket terræn. Solide vandresko er en god idé. Påklædning efter vejret. Vis hensyn til lodsejere og lokale beboere, hav hunden i snor, og vær opmærksom på, at stierne kan gå over privat jord og skov, hvor naturbeskyttelseslovens regler, om adgang fra kl. 6 til solnedgang, gælder. Følg færdselsreglerne og gå mod trafikken.

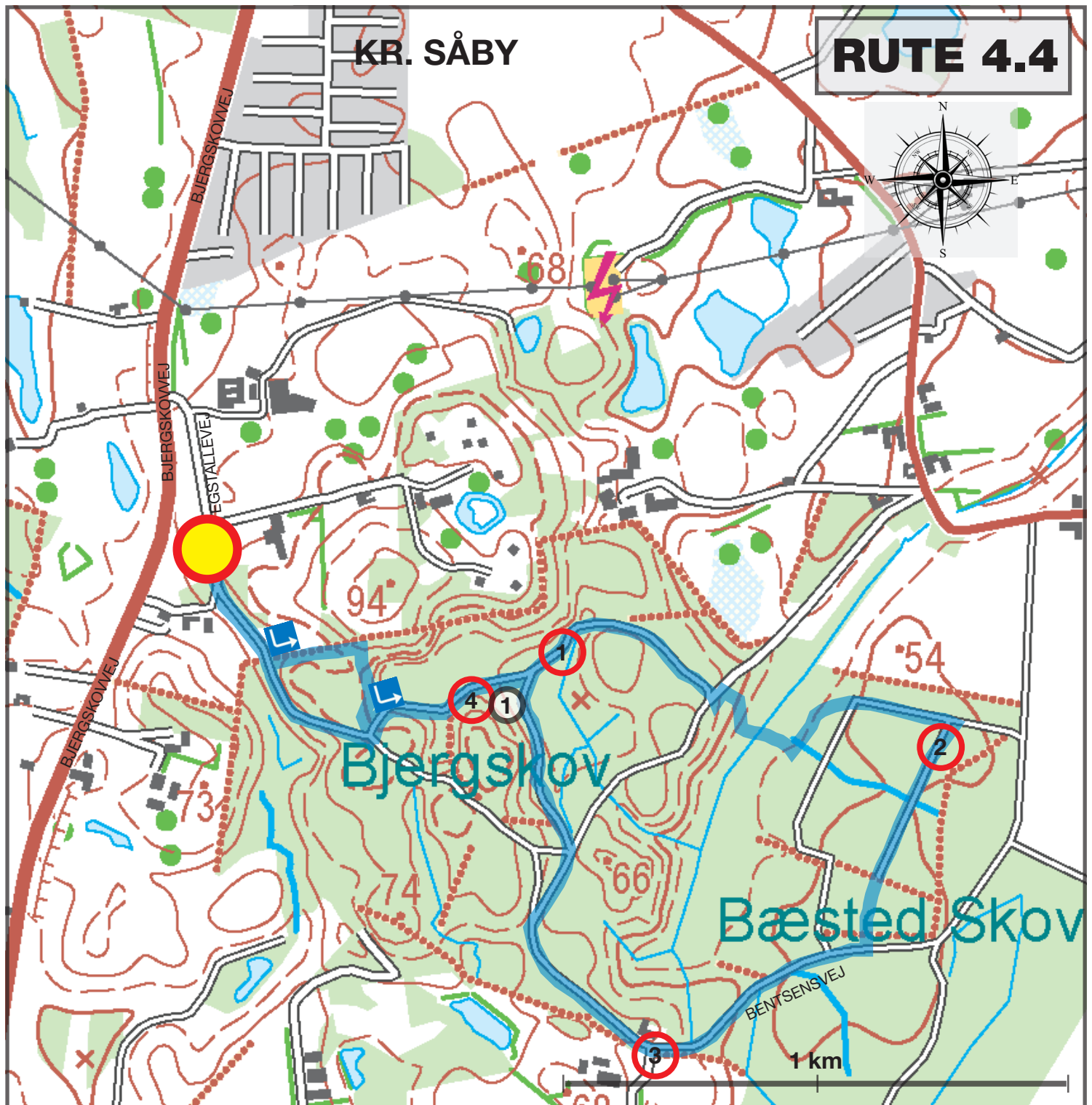
God tur!



Egstallevej - Bjergskoven - Længde: 5 km

 Start/Slut: Bjergskovvej 3, 4330 Hvalsø

 4 = Kilometerangivelse



## RUTE 4.4

### Egstallevej - Bjergskoven - Længde: 5 km

Turen starter for enden af Egstallevej umiddelbart efter nr. 2A, hvor der er en lille P-plads til 2-3 biler.

Vi følger den lille grusvej, i forlængelse af Egstallevej indtil vi kommer ind i skoven. Vi går straks til venstre op ad skovstien, langs med hestefoldene. Når vi er højst oppe, efter ca. 200 m, er vi 94 meter over havet. Her går vi til højre, hvor stien deler sig. Vi følger stien indtil vi møder grusvejen. Her går vi skarpt nedad til venstre og følger stien ca. 300 m.

Ved det store egetræ på højre hånd, ① følger vi stien mod venstre ca. 500 m til vi igen kommer ud på en grusvej. Her går vi til venstre, ca. 10-15 m og går til højre langs med de unge birke træer. Efter ca. 50 m, står der et lille lærke træ. Her går vi til venstre af den smalle sti, ned ad mod mosen.

Vi passerer et lille åløb og følger stien, så vi har kig over mosen på venstre side. Hold til venstre på stien ved den unge løvskov.

Efter 100 m drejer vi skarpt højre, så vi følger ridestien med bregner på højre side. Her har vi den kølige cypresskov på venstre hånd og grøn løvskov til højre. Vi fortsætter lige ud og efter 50 m har vi en juletræsplantage på højre side. Fortsæt langs hegnet indtil vi kommer ud på grusvejen, hvor vi går til højre.

Vi går nu ca. 500 m ad Bentsensvej til vi kommer til en lille hvid ejendom i nr. 45. Bentsensvej fortsætter til venstre mod Hvalsø, men vi følger vejen rundt om huset.

Efter ca. 500 m deler vejen sig. Vi følger vejen lidt nedad til højre ca. 150 m og står ved et "kryds" med 3 veje. Vi vælger den midterste vej, og efter ca. 3-400 m står vi igen ved det store egetræ. ①

Her går vi nu til venstre og følger stien ca. 300 m til vi kommer til grusvejen.

Vi følger grusvejen tilbage hvor vi startede, men lige inden vi forlader skoven, vil det skarpe øje se en lille bjergtrold som er vokset ind i træet til venstre inden skoven slutter. Vi går langs med hestefolden og kommer tilbage til parkeringspladsen, hvor turen slutter.



# Gåtur i Lejre kommune

Når man går sammen, skabes nærvær, glæde og fælles oplevelser, og samtidig får man frisk luft og god motion. Stafet For Livet Borrevejle har i forbindelse med afviklingen af en anderledes stafet i august 2020 udarbejdet forslag til et antal dejlige vandreture i den smukke natur rundt om i Lejre kommune, som også er en del af Nationalpark Skjoldungernes Land. Mange af ruterne følger Skjoldungestierne, Fjordstien og Gudernes Stræde. Ruterne er tilgængelige hver dag hele året, og venter bare på at blive opdaget!

Husk at du skal tage hensyn til naturen og at gå med omtanke – efterlad kun fodspor og tag kun minderne fra turen med hjem. Vi går på asfalt- og grusveje og i bakket terræn. Solide vandresko er en god idé. Påklædning efter vejret. Vis hensyn til lodsejere og lokale beboere, hav hunden i snor, og vær opmærksom på, at stierne kan gå over privat jord og skov, hvor naturbeskyttelseslovens regler, om adgang fra kl. 6 til solnedgang, gælder. Følg færdselsreglerne og gå mod trafikken.

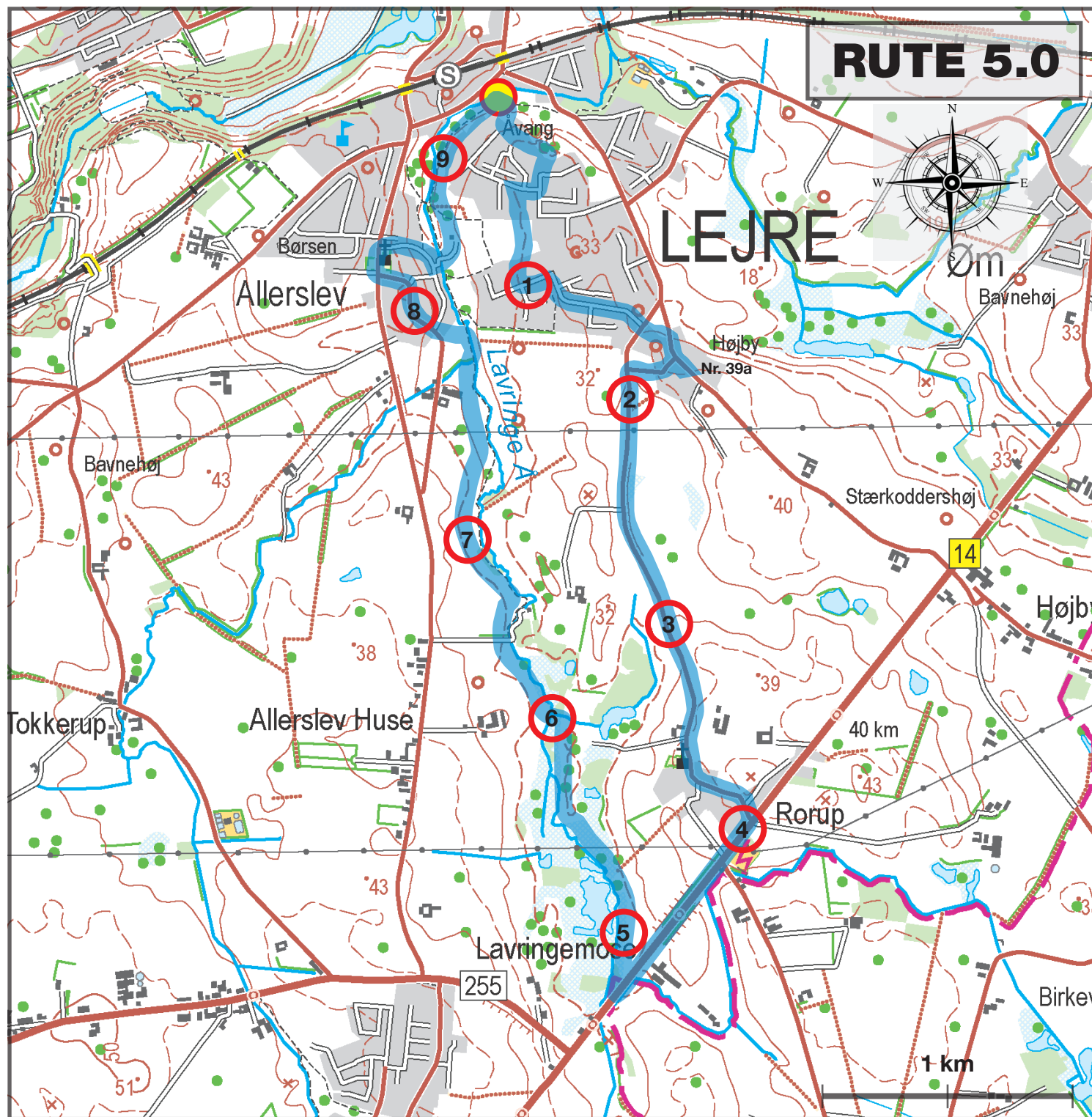
God tur!



Lejre - Højby - Rorup - Skjoldungestien - Allerslev - Længde: 9,5 km

 Start/Slut: Byvejen 20, 4320 Lejre

 = Kilometerangivelse



# RUTE 5.0

## Lejre - Højby - Rorup - Skjoldungestien - Allerslev - Længde: 9,5 km

Turen begynder og slutter ved Kulturhuset Domus Felix i Lejre.

Fra gårdspladsen mod syd går vi over den lille bro, der fører over Lavringe å, og derfra følger vi gangstien til højre og følger stien til venstre, der fører os op over Røglebakken og vi følger stien til vi kommer til Maglehøjen hvor vi går til højre. Vi fortsætter ad stien, forbi Store Stensager, videre ad Langskelsvej. For enden af den, krydser vi Rorupvej og fortsætter ad gang-/cykelstien helt ud til vejen mod Højbyvej, hvor vi går til højre, til vi når det lille, smukke gadekær. 100 meter længere fremme i nr. 39a, finder vi huset, hvor den kendte landsretssagfører Carl Madsen boede fra 1952 til sin død i 1978. Carl Madsen var en kendt kommunist og debattør, og kæmpede lige til sin død for Fristaden Christianias beståen. Efter sin død blev Carl Madsen hyldet af christianitter med en fest i Øm Forsamlingshus (det nuværende Øm Børne- og Kulturhus) og han ligger begravet på Kisserup Kirkegård.

Vi går tilbage og følger vejen rundt om gadekæret til Valdemargården. Her er en storslået udsigt mod vest ned over marken og nybyggerierne i Allerslev. Vi går ned ad Højby Kærvej og følger vejen til venstre mod Rorup. Lige før Rorup kirke går vi til højre på et lille besøg på kirkegården, og nyder udsigtspunktet med vest ud over Lavringemose. Tilbage på Rorupvejen går vi videre ud til Hovedvej 14 mellem Roskilde og Ringsted, der måske er den landevej på Sjælland, der oplever den største trafikbelastning morgen og aften. Vi følger cykelstien mod sydvest i ca. 700 meter til vi når frem til skiltet der viser Skjoldungestiernes syd-østlige startsted. Skiltet fortæller, at der er 13.5 km til skoven i Boserup ved Roskilde, og 3 km til Allerslev - der er den by, vi skal gå til. Og fra nu af og på resten af gåturen følger vi Skjoldungestien, på nær et enkelt smut væk fra hovedstien.

På den første del af turen går vi langs Lavringemose på venstre hånd, der er hjemsted for mere end 60 fuglearter. Længere fremme bliver mosen til Lavringe å, som vi følger, skiftevis på venstre og højre side. Vi går over broen ved vejen til Allerslev Huse. Lige før Allerslev by står en informationspæl i højre side. Den fortæller at her krydsede Alfarvejen åen ved Harrevad vadested, som i begyndelsen var belagt med sten, senere kom der dog en bro. Alfarvejen gik fra Roskilde, via Glim til Osted, og derfra videre på Midtsjælland.

Ved den ældste del af Allerslev by forlader vi for en stund Skjoldungestien, og følger stien til venstre og går videre op ad vejen Munke-dammen til Allerslev kirkegård. Her besøger vi forfatteren Martin A. Hansens gravsted. Martin A. Hansen flyttede til byen i 1950 og boede i den forhenværende valgmenighedspræstegård "Salum" til sin død i 1955. Der ligger naturligvis også andre kendte lokale personer på kirkegården. Vi forlader kirkegården gennem lågen, der vender mod nord, og går ad Gl. Byvej ned til åen. Vi følger stien mod nord langs åen, og passerer undervejs rådhuset i Allerslev, og når derefter tilbage til Domus Felix. Turen er slut.



# Gåtur i Lejre kommune

Når man går sammen, skabes nærvær, glæde og fælles oplevelser, og samtidig får man frisk luft og god motion. Stafet For Livet Borrevejle har i forbindelse med afviklingen af en anderledes stafet i august 2020 udarbejdet forslag til et antal dejlige vandreture i den smukke natur rundt om i Lejre kommune, som også er en del af Nationalpark Skjoldungernes Land. Mange af ruterne følger Skjoldungestierne, Fjordstien og Gudernes Stræde. Ruterne er tilgængelige hver dag hele året, og venter bare på at blive opdaget!


Husk at du skal tage hensyn til naturen og at gå med omtanke – efterlad kun fodspor og tag kun minderne fra turen med hjem. Vi går på asfalt- og grusveje og i bakket terræn. Solide vandresko er en god idé. Påklædning efter vejret. Vis hensyn til lodsejere og lokale beboere, hav hunden i snor, og vær opmærksom på, at stierne kan gå over privat jord og skov, hvor naturbeskyttelseslovens regler, om adgang fra kl. 6 til solnedgang, gælder. Følg færdselsreglerne og gå mod trafikken.

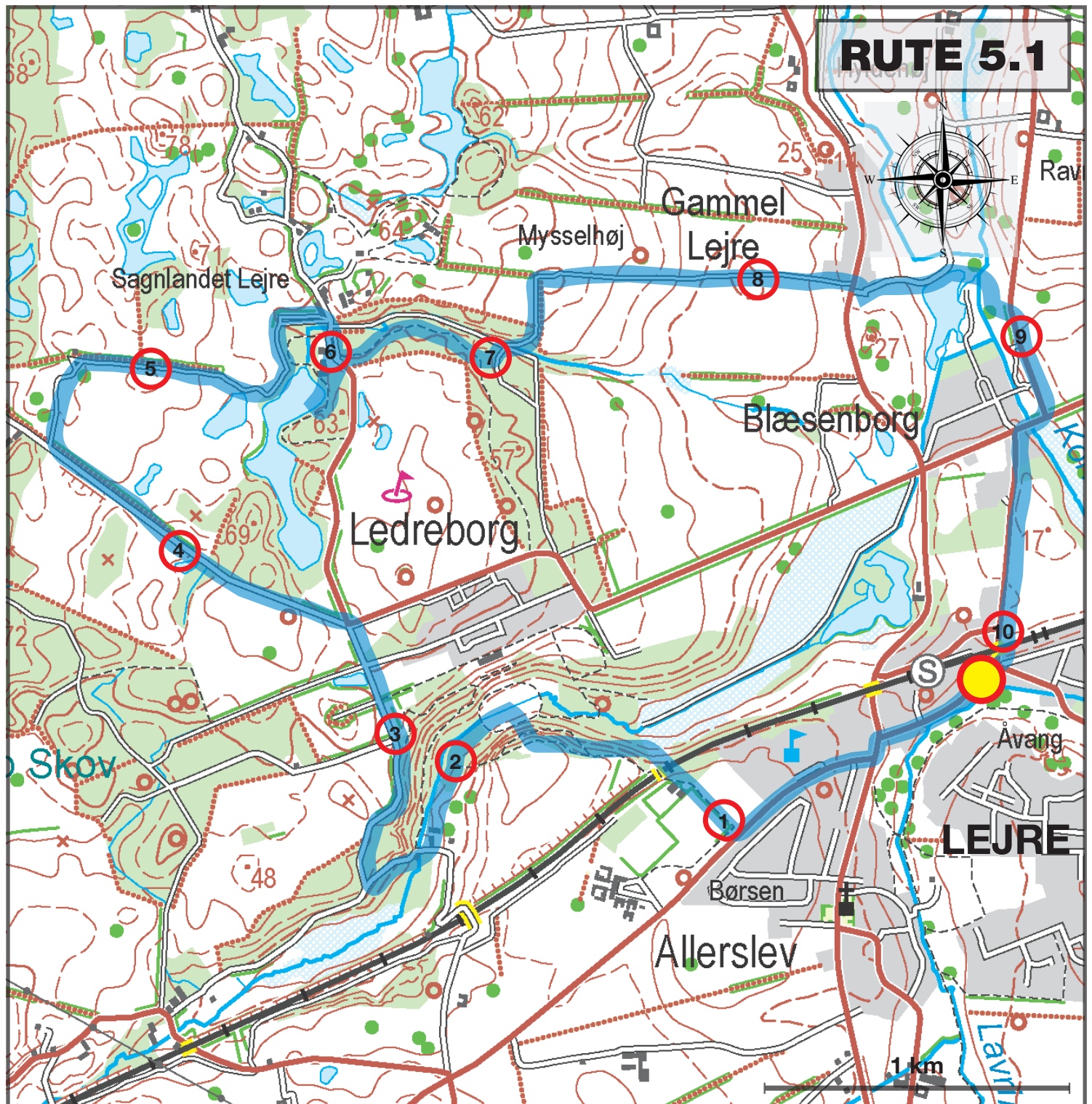
God tur!



Lejre - Nonnebroen - Ledreborg - Gl. Lejre - Længde: 10 km

 Start/Slut: Byvejen 20, 4320 Lejre

 4 = Kilometerangivelse



# RUTE 5.1

## Lejre - Nonnebroen - Ledreborg - Gl. Lejre - Længde: 10 km

Turen begynder og slutter ved Domus Felix. Vi går ad Bygaden mod vest til lyskrydset ved Lejrevej. Her følger vi skolestien lige over og går op til Allerslev skole på højre hånd. Vi følger stien langs boldbanerne, og går til højre ad grusstien, der fører ned til børneinstitutionen Fuglereden. For enden af stien fører en lille gangbro over Nordvestbanen, der lægger spor til togforbindelsen mellem Hvalsø og Lejre til Roskilde og København. Broen kaldes "Nonnebroen", fordi de katolske nonner, der boede på klostret i Munkedammen i Allerslev benyttede broen, når de skulle til messe i kirken på Ledreborg Slot. Stien fører ind i Ledreborg Slotspark. Efter få 100 meter åbner sig den storslåede udsigt over mod Ledreborg Slot på modsatte side af en dybe dalsænkning. Vi går ad trappesystem ned til stien i bunden, og følger den til venstre over den lille bro, og videre til venstre ind i skoven. Stien følger åen frem til Dellinge Mølle. Her begynder "opstigningen" til vi møder Skjoldungestien, som vi følger til højre mod nord. Længere fremme passerer vi til venstre slottes ejere Holstein-Ledreborgs familiegravsted. Til højre mod øst kan man se den smukke allé, der fører gennem slotspladsen og videre over i Ledreborg Allé, der jo slutter 7,5 km længere mod øst ved Roskilde. Vi følger stien mod nord og ved golfbanen møder vi et vejkryds. Vi følger grusvejen til venstre ad Skullerupvej, der fører Skjoldungestien til højre ind i skoven. Stien slutter ved den store p-plads, der benyttes af Sagnlandets gæster. Denne turistattraktion, der i 1960 under navnet Oltidsbyen, blev skabt af Hans-Ole Hansen, åbnede i 1964 under navnet Historisk-Arkæologisk Forsøgscenter, HAF. Vi går hen forbi Restaurant Herthadalen, og lidt længere fremme på højre hånd fører en lille sti op over en bakke, og nedenfor ligger Skovbegravelsespladsen "Lille Knapsø Bakke Skoven". Der er nummer på træerne, der hvor urnen skal ned. Vi går tilbage til vejen og ned til stien, der fører ind i skoven. Længere fremme dukker det mytiske jordfaldshul op. På den vestlige skåning står "Hertha alter", også kaldet "Talerstolen". Herfra blev der i perioden fra 1854-1940 holdt flammende taler om demokrati og folkestyre til folkeforsamlinger på fle-

re tusinde mennesker. Vi fortsætter ad stien, der lidt efter drejer til venstre op ad bakken til den enestående panorama-udsigt ud over tre verdenshjørner. Bl.a. er der følgende kendetegn: Roskilde Fjord, Boserup Skov, Holbækmotorvejen, Roskilde Domkirkes to spir, Energitårnet, Ledreborg Allé samt Gl. Lejre (Danmarks Vugge). Vi følger stien, der er en gammel "hoveristi", og på marken til venstre ses Mysselhøj, der er en gammel bronzealderhøj, og længere fremme findes markeringer af de mange huse fra det stormandsanlæg fra 500-900 årstallet. Det største hus "Kongehallen" er rekonstrueret i 2020 i det nærliggende Sagnlandet. Stien slutter i landsbyen Gl. Lejre. Vi går hen på p-pladsen foran Lejre Museum. Foran museet står skulpturen "Hov, Hjelm efter Skjold", der er udført af Peter Brandes. Vi følger grusvejen over den gamle dæmning og ved åløbet går vi til højre ind på Skjoldungestien, der fører hen over åen og hen til Ravnshøjvej. Vi går ned mod Ledreborg Allé og Blæsenborg-bebyggelse. Vi går ikke over Maglebroen, men følger stien, der fortsætter mod syd langs Kornerup å på højre side. Vi går gennem broen på gangsti-træhylden. Lidt fremme står "Herredspælen", der markerer det 3-punkt, hvor Voldborg, Ramsø og Søme Herred mødes – og også tre kirkesogne. Vi følger stien der krydser Flædevadsvej og lidt længere fremme ligger på højre hånd Kulturhuset Domus Felix. Turen er slut.



# Gåtur i Lejre kommune

Når man går sammen, skabes nærvær, glæde og fælles oplevelser, og samtidig får man frisk luft og god motion. Stafet For Livet Borrevejle har i forbindelse med afviklingen af en anderledes stafet i august 2020 udarbejdet forslag til et antal dejlige vandreture i den smukke natur rundt om i Lejre kommune, som også er en del af Nationalpark Skjoldungernes Land. Mange af ruterne følger Skjoldungestierne, Fjordstien og Gudernes Stræde. Ruterne er tilgængelige hver dag hele året, og venter bare på at blive opdaget!

Husk at du skal tage hensyn til naturen og at gå med omtanke – efterlad kun fodspor og tag kun minderne fra turen med hjem. Vi går på asfalt- og grusveje og i bakket terræn. Solide vandresko er en god idé. Påklædning efter vejret. Vis hensyn til lodsejere og lokale beboere, hav hunden i snor, og vær opmærksom på, at stierne kan gå over privat jord og skov, hvor naturbeskyttelseslovens regler, om adgang fra kl. 6 til solnedgang, gælder. Følg færdselsreglerne og gå mod trafikken.

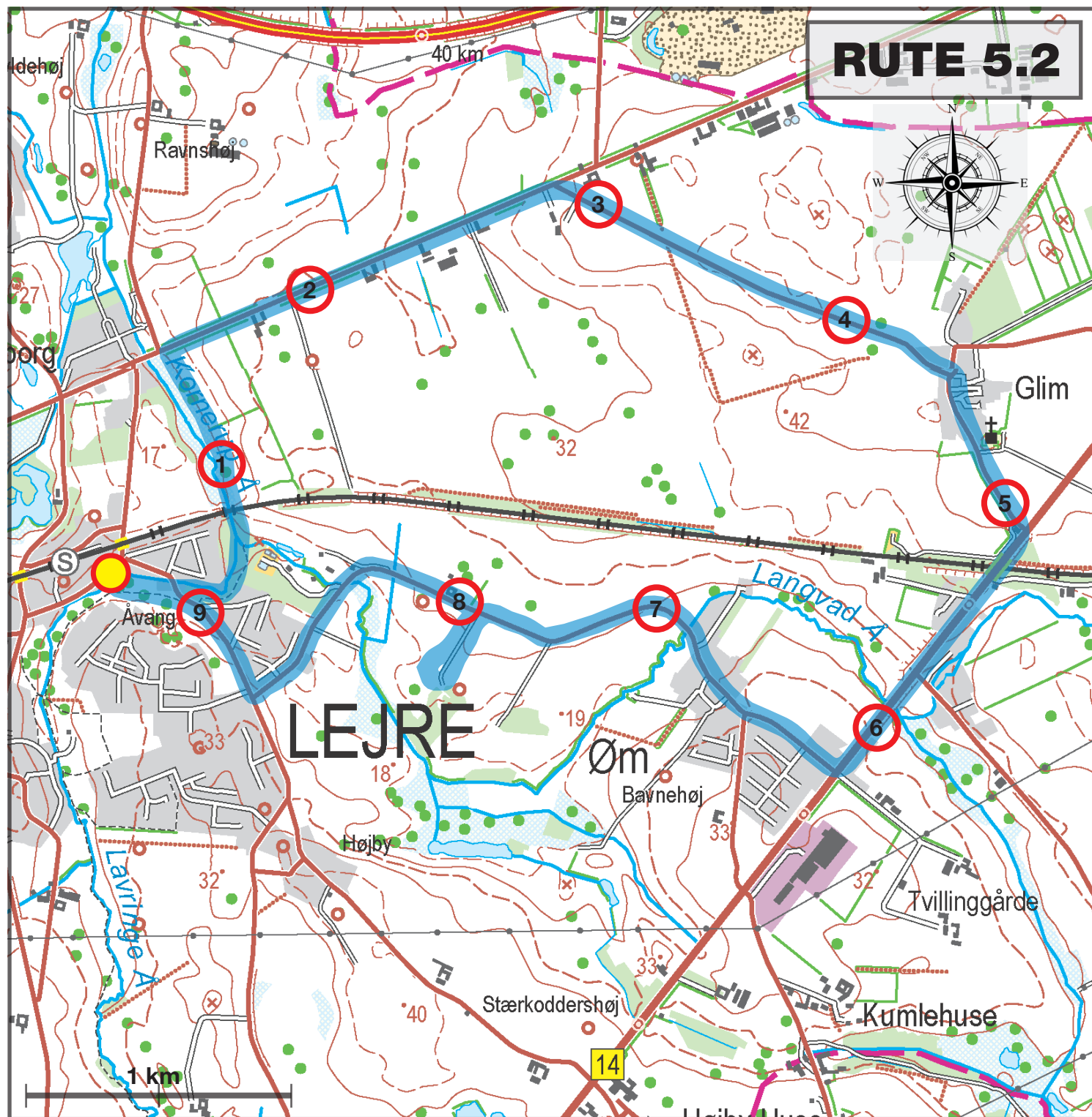
God tur!



Lejre - Glim - Øm - Øm Jættestue - Længde: 9 km

 Start/Slut: Byvejen 20, 4320 Lejre

 = Kilometerangivelse



## RUTE 5.2

### Lejre - Glim - Øm - Øm Jættestue - Længde: 9 km

Turen begynder ved Domus Felix. Vi går over den lille bro over Lavringe å og følger stien til venstre til Flædevadsvej. Her krydser vi vejen og går ind på Skjoldungestien. På pælen står der: Gl. Lejre 2 km. og Boserup 9,6 km. Vi går ad stien indtil vi når stedet hvor de to åløb mødes. Det østlige åløb er Langvad å og det nordlige er Lavringe å, som vi jo gik over ved Domus Felix. De to åløb danner tilsammen Kornerup å, der løber ud i Roskilde Fjord.

På dette sted, hvor Kornerup å begynder, står "Herredspælen", der markerer et såkaldt "Trebundet Herredsskel". Voldborg Herred er vestbredden, Ramsø Herred er "spidsen" i midten og Sømme Herred er østbredden, hvor vi står. I dag har herredsgrænserne ikke betydning, men da stedet også skiller de nuværende tre sogne: Allerslev, Rorup og Glim, har det betydning for hvor fx nutidens børn døbes og konfirmeres.

Lidt længere fremme går vi under jernbanebroen (Nordvestbanen) på den indvendige "hylde" af træ, der fører under broen. Vi fortsætter ad stien frem til Ledreborg Allé. Denne smukke allé forbinder Ledreborg Slot mod vest med Roskilde by mod øst, og er lidt over 7 km. lang. Alléen blev anlagt i 1700-tallet af slottets første ejer Johan Ludvig Holstein i samarbejde med arkitekten Lauritz de Thurah. Det er samme arkitekt, der har anlagt Amalienborg-kvarteret i København, hvilket gav ham ideen til at placere bygningerne, der ligger lidt længere henne ad alléen mod vest, så de fik navnet "Lille Amalienborg".

Vi krydser alléen, så vi kan gå mod på cykelstien, der fører "opad" mod øst. Længere fremme ved den store smukke gule bygning, går vi ad vejen, Hedvigmaglevej, mod landsbyen Glim. Vi har en ualmindelig smuk udsigt, hvor vi mod øst tydeligt kan se Energitårnet, der ligger ca. 8 km. herfra, og mod vest kan vi se Lerbjergtårnet, der ligger ca. 14 km. væk. Tårnet, der ligger inden for Nationalpark Skjoldungernes Lands område, er planlagt at skulle være et udsigtstårn med offentlig adgang, og få tildelt navnet "Sjællandstårnet". Vi kommer til landsbyen Glim, og følger vejen til højre, og passerer et "kedeligt" gadekær og straks

efter dukker Glim Kirke op på venstre hånd. Kirken er en typisk dansk middelalderkirke fra 1200-tallet, men tårnet er helt specielt. Prøv at tæl takkerne på tårnet i begge sider. Er der flest takker mod øst eller mod vest?

Vi går videre op til Hovedvej 14, og går over broen og kan se ned på jernbanesporene (Nordvestbanen). Og lidt længere fremme går vi til højre ind på skolestien, der fører forbi den nedlagte Glim Skole. Nu er bygningerne i brug for FGU-uddannelsen. Vi passerer Langvad å, og læg mærke til årstallet på broen, der er opført i 1786, dvs. på kong Christian d. 7's tid og to år før Stavnsbåndets ophævelse.

Skolestien ender i byen Øm ved institutionen Øm Børne- og Kulturhus. Vi fortsætter ad Klostergårdsvej ned ad bakken til "Gammel Øm", og forbi Klostergården. Pas på trafikken, da der mangler ca. 100 fortov, før vi når sikkert hen til cykel/gangstien mod Allerslev. Længere fremme dukker den smukke Øm Jættestue op på venstre hånd. Vi går ned ad grusvejen til jættestuen. Øm jættestuen er en af Danmarks anseligste og bedst bevarede jættestuer fra den yngre stenalder (3.000 år f.k.). På området står også en "stenslæde", som man flyttede tonstunge sten på. Vi går tilbage ad grusvejen mod Allerslev. Længere fremme passerer vi igen Langvad å, og hvor cykelstien ender går vi over vejen og ind på grusstien. Stien ender i Møllevej, og nu er vi på kendt vej, eftersom vores tur jo begyndte her til højre ad Skjoldungestien. Vi går over vejen og følger stien tilbage til Domus Felix. Her slutter turen.





# Gåtur i Lejre kommune

Når man går sammen, skabes nærvær, glæde og fælles oplevelser, og samtidig får man frisk luft og god motion. Stafet For Livet Borrevejle har i forbindelse med afviklingen af en anderledes stafet i august 2020 udarbejdet forslag til et antal dejlige vandreture i den smukke natur rundt om i Lejre kommune, som også er en del af Nationalpark Skjoldungernes Land. Mange af ruterne følger Skjoldungestierne, Fjordstien og Gudernes Stræde. Ruterne er tilgængelige hver dag hele året, og venter bare på at blive opdaget!

Husk at du skal tage hensyn til naturen og at gå med omtanke – efterlad kun fodspor og tag kun minderne fra turen med hjem. Vi går på asfalt- og grusveje og i bakket terræn. Solide vandresko er en god idé. Påklædning efter vejret. Vis hensyn til lodsejere og lokale beboere, hav hunden i snor, og vær opmærksom på, at stierne kan gå over privat jord og skov, hvor naturbeskyttelseslovens regler, om adgang fra kl. 6 til solnedgang, gælder. Følg færdselsreglerne og gå mod trafikken.

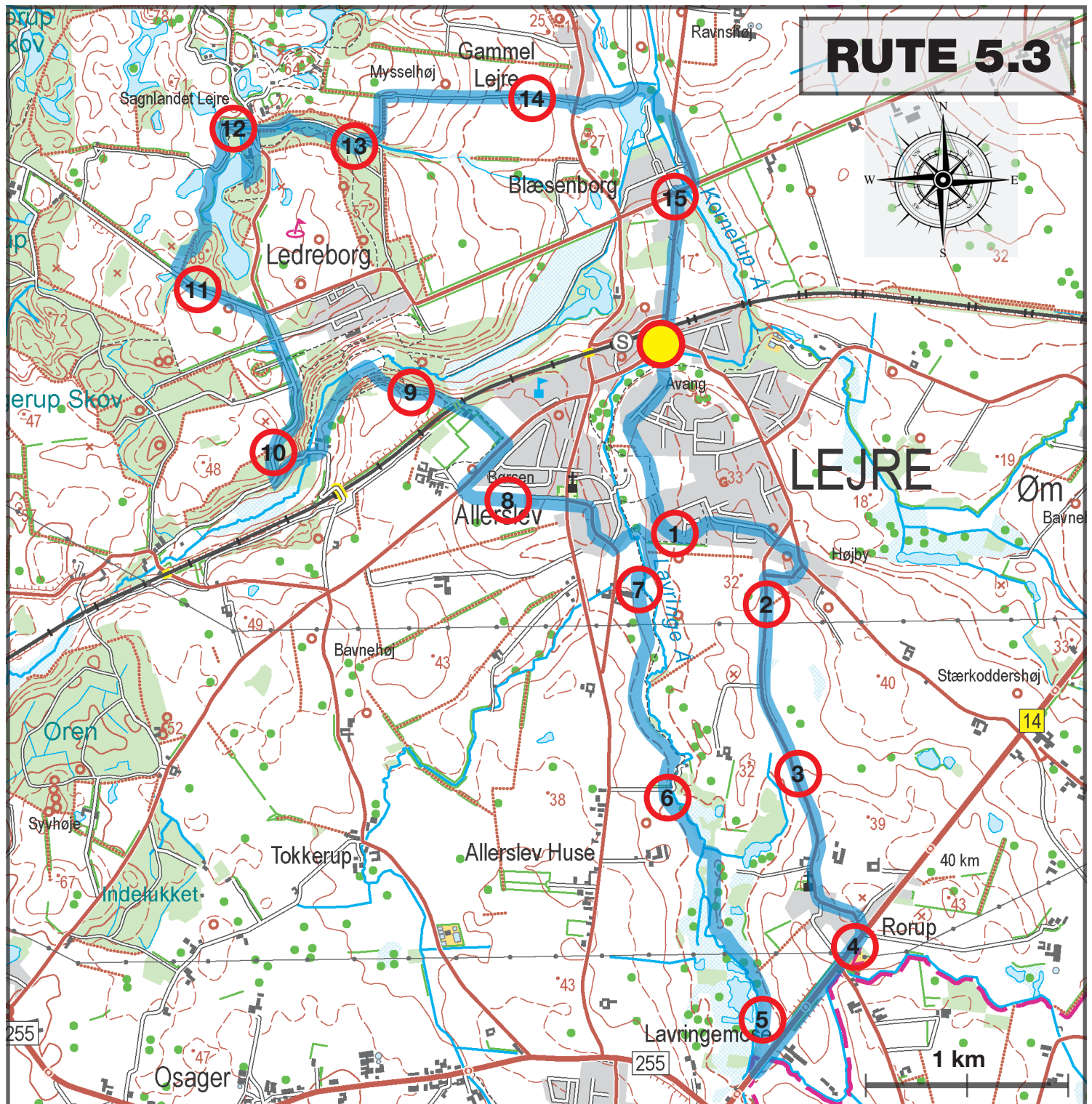
God tur!



**Lejre - Rorup - Skjoldungestien - Allerslev - Ledreborg - Gl. Lejre - Længde: 15,5 km**

 **Start/Slut: Byvejen 20, 4320 Lejre**

 **4 = Kilometerangivelse**



## RUTE 5.3

### Lejre - Rorup - Skjoldungestien - Allerslev - Ledreborg - Gl. Lejre - Længde: 15,5 km

Turen begynder ved Domus Felix i Lejre. Fra gårdspladsen går vi over Lavringe å, og derfra følger vi gangstien til højre og stien til venstre, der fører os op over Røglebakken og forbi St. Stensager, til Højbyvej, til det lille, smukke, gadekær. Her går vi til højre til Valdemargården, og nyder den storslåede udsigt mod vest. Vi går ned ad Højby Kærvej og følger vejen mod Rorup. Vi passerer Rorup kirke og går gennem landsbyen ud til Hovedvej 14. Vi går på cykelstien mod sydvest til vi når skiltet, der viser ind til Skjoldungestierne. På den første del af turen går vi langs Lavringemose på venstre hånd, der er hjemsted for mere end 60 fuglearter. Længere fremme bliver mosen til Lavringe å. Vi går skiftevis på venstre og højre side. Ved den ældste del af Allerslev by forlader vi Skjoldungestien, og følger stien til venstre og går videre op ad Munkedammen til Allerslev kirkegård, hvor vi besøger forfatteren Martin A. Hansens gravsted. Martin A. Hansen flyttede til byen i 1950 og boede i huset "Salum" til sin død i 1955. Vi forlader kirkegården ad samme låge, og går op til Lejrevej, går lidt til venstre, og derefter til højre ad den lille sti, der fører os gennem villakvarteret og ud til Bispegårdsvej som vi går over ned langs vejen forbi Pleje- og Sundhedscenter "Bøgebakken". Vi følger stien op til højre og går langs boldbanerne og ned ad stien, der fører ind til børneinstitutionen "Fuglereden". For enden af stien fører gangbroen over Nordvestbanen. Vi fortsætter ind i Ledreborg Slotspark. Stien ender i slotsparken med udsigt til Ledreborg Slot på modsatte side af den dybe dal. Vi går ad det imponerende trappesystem ned til stien i bunden, og følger den til venstre over den lille bro, og videre til venstre ind i skoven. Stien fører frem til Dellinge Mølle. Her begynder "opstigningen" til Skjoldungestien, som vi følger til højre. Længere fremme passerer vi Holstein-Ledreborgs familiegravsted. Herfra kan man mod øst se den smukke allé, der fører gennem slotspladsen og videre over i Ledreborg Allé, der slutter 7,5 km længere mod øst lige før Roskilde by. Vi følger stien mod nord og ved golfbanen møder vi et vejkryds. Vi følger grusvejen til venstre og i den første dalsænkning, fører Skjoldungestien til højre ind i skoven.

Denne del af stien slutter ved Sagnlandets store P-plads. Vi går op mod Restaurant Hertadalen, og lidt længere fremme på højre hånd fører en lille sti op over en bakke, og nedenfor ligger skovbegravelsespladsen "Lille Knapsø Bakke Skoven". Vi går tilbage til restaurantbygningen. Lige overfor, mod øst følger i stien ind i skoven. Længere fremme dukker det mytiske jordfaldshul op. På den vestlige skråning står "Talerstolen", hvor der, i perioden 1854-1940 blev holdt flammende taler om demokrati og folkestyre for flere tusinde mennesker. Vi fortsætter ad stien, drejer til venstre, op ad bakken til den enestående panorama-udsigt til bl.a. Roskilde Fjord, Boserup Skov, Holbækmotorvejen, Roskilde Domkirkes to spir, Energitårnet, Ledreborg Allé, samt Gl. Lejre (Danmarks Vugge). Vi følger stien og passerer på venstre hånd Mysselhøj. Længere fremme findes markeringer af et stormandsanlæg fra år 500-900. Stien slutter i Gl. Lejre. Vi går over pladsen foran Lejre Museum, forbi skulpturen "Hov, Hjelm efter Skjold". Vi følger grusvejen over dæmningen og går til højre ad den gren af Skjoldungestien, der fører over åen og hen til Ravnshøjsvej. Vi går til højre til Ledreborg Allé og fortsætter på modsatte side ad stien mod syd, med Kornerup å på højre side. Vi går under jernbanebroen på gangsti-træhylden. Lidt fremme står "Herredspælen", der markerer det 3-punkt, hvor Voldborg, Ramsø og Sømme Herred mødes.

Vi følger stien der krydser Flædevadsvej indtil vi er tilbage ved Kulturhuset Domus Felix på højre hånd. Vi følger stien der krydser Flædevadsvej indtil vi er tilbage ved Kulturhuset Domus Felix på højre hånd.



# Gåtur i Lejre kommune

Når man går sammen, skabes nærvær, glæde og fælles oplevelser, og samtidig får man frisk luft og god motion. Stafet For Livet Borrevælle har i forbindelse med afviklingen af en anderledes stafet i august 2020 udarbejdet forslag til et antal dejlige vandreture i den smukke natur rundt om i Lejre kommune, som også er en del af Nationalpark Skjoldungernes Land. Mange af ruterne følger Skjoldungestierne, Fjordstien og Gudernes Stræde. Ruterne er tilgængelige hver dag hele året, og venter bare på at blive opdaget!


Husk at du skal tage hensyn til naturen og at gå med omtanke – efterlad kun fodspor og tag kun minderne fra turen med hjem. Vi går på asfalt- og grusveje og i bakket terræn. Solide vandresko er en god idé. Påklædning efter vejret. Vis hensyn til lodsejere og lokale beboere, hav hunden i snor, og vær opmærksom på, at stierne kan gå over privat jord og skov, hvor naturbeskyttelseslovens regler, om adgang fra kl. 6 til solnedgang, gælder. Følg færdselsreglerne og gå mod trafikken.

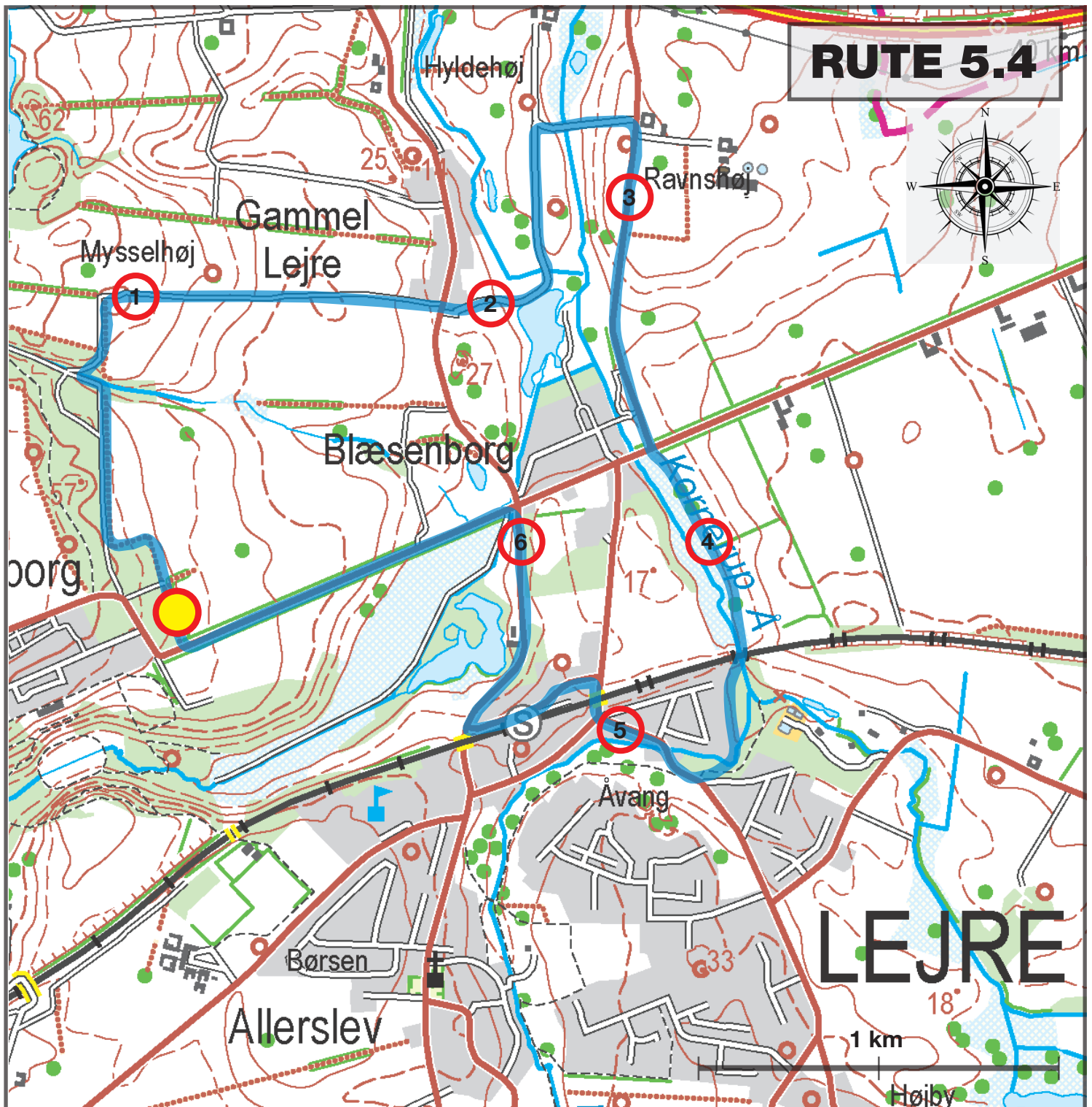
God tur!



Ledreborg - Mysselhøj - Gl. Lejre - Ravnsbøj - Lejre - Ledreborg - Længde: 7 km

 Start/Slut: P-pladsen ved den vestlige ende af Ledreborg Allé

 4 = Kilometerangivelse



## RUTE 5.4

### Ledreborg - Mysselhøj - Gl. Lejre - Ravnhøj - Lejre - Ledreborg - Længde: 7 km

Turen begynder på P-pladsen ved Ledreborg Allé, der ligger til højre (hvis man ankommer østfra) lige før Amalieborgporten, der fører ind til Ledreborg Slotspark. Her følger vi P-pladsen mod nord, drejer ind i skoven og følger derefter stien til højre videre mod nord. Mellem træstammerne er der til højre mod øst en flot udsigt over landskabet ned mod Gl. Lejre. Ca. 1 km længere fremme i Herthadalen møder vi et stisystem, bl.a. Skjoldungestien, Gudernes Stræde og Kongehalsvejen, der viser vej på en træpæl med flotte udsikringer i toppen. Vi følger stien, der svinger opad til højre mod nord og ud til marken på venstre side.

Der hvor stien svinger skarpt til højre mod øst åbner sig en panorama-udsigt mod nord, øst og syd. Ses kan bl.a. Roskilde Fjord, Bose-rup Skov, Holbækmotorvejen, Roskilde Domkirkes to spir, Energitårnet og Ledreborg Allé. Stien følges nedad mod Gl. Lejre, og undervejs passerer Mysselhøj på venstre side. Stien hedder Kongehalsvejen, og har navn efter, at længere nede – lige før husene i Gl. Lejre – findes inde på marken til venstre markeringerne af et stormandsanlæg af huse fra år 500-900. Den største af husene, der kaldes "Kongehallen" er rekonstrueret 1:1 i Sagnlandet Lejre. Denne del af stien slutter ved P-pladsen foran Lejre Museum ved skulpturen "Hov, Hjelm efter Skjold". Vi forsætter turen ad stien mod øst over dæmningen og drejer til venstre op til Skibssætningen på højre hånd, der består af en række oprette sten, der danner et omrids af et "Skib".

Længere fremme ligger til venstre i "hullet" en shelterplads med bålsted. Længere fremme følger vi vejen, der fører op til de gule bygninger, der hedder Ravnhøjgård. På vejen op ligger der til venstre på marken en markering af store træsveller, der danner et omrids af en skibssætning.

Ved Ravnhøjgård følger vi vejen til højre sydpå ned mod Ledreborg Allé. Til højre nyder vi udsigten ned over "Danmarks Vugge". For enden af Ravnhøjvej krydser vi Ledreborg Allé og følger stien på østsiden af åen. Ved jernbanebroen, der fører over åen. Her går vi gennem broen på "plankehylde".

Længere fremme løber Langvad å og Lavringe å sammen i Lejre å, der mod nord løber ud i Roskilde Fjord. Vi følger stien til Flædevadsvej. Her går vi til højre ad vejen til krydset mellem Bygaden/Kongebrovej/Blæsenborgvej. Vi følger Blæsenborgvej til højre under broen og efter broen, drejer vi til venstre ad Stationsvej, og for enden ved lyskrydset drejer vi til højre ad Orehøjvej på fortorvet i modsatte side af vejen. Længere fremme krydser vejen Ledreborg Allé, og her drejer vi til venstre over broen og følger alleen op til slottet og P-pladsen. Det er tilladt lidt længere fremme at gå ind på marken i højre side og gå her op til P-pladsen.



# Gåtur i Lejre kommune

Når man går sammen, skabes nærvær, glæde og fælles oplevelser, og samtidig får man frisk luft og god motion. Stafet For Livet Borrevejle har i forbindelse med afviklingen af en anderledes stafet i august 2020 udarbejdet forslag til et antal dejlige vandreture i den smukke natur rundt om i Lejre kommune, som også er en del af Nationalpark Skjoldungernes Land. Mange af ruterne følger Skjoldungestierne, Fjordstien og Gudernes Stræde. Ruterne er tilgængelige hver dag hele året, og venter bare på at blive opdaget!


Husk at du skal tage hensyn til naturen og at gå med omtanke – efterlad kun fodspor og tag kun minderne fra turen med hjem. Vi går på asfalt- og grusveje og i bakket terræn. Solide vandresko er en god idé. Påklædning efter vejret. Vis hensyn til lodsejere og lokale beboere, hav hunden i snor, og vær opmærksom på, at stierne kan gå over privat jord og skov, hvor naturbeskyttelseslovens regler, om adgang fra kl. 6 til solnedgang, gælder. Følg færdselsreglerne og gå mod trafikken.

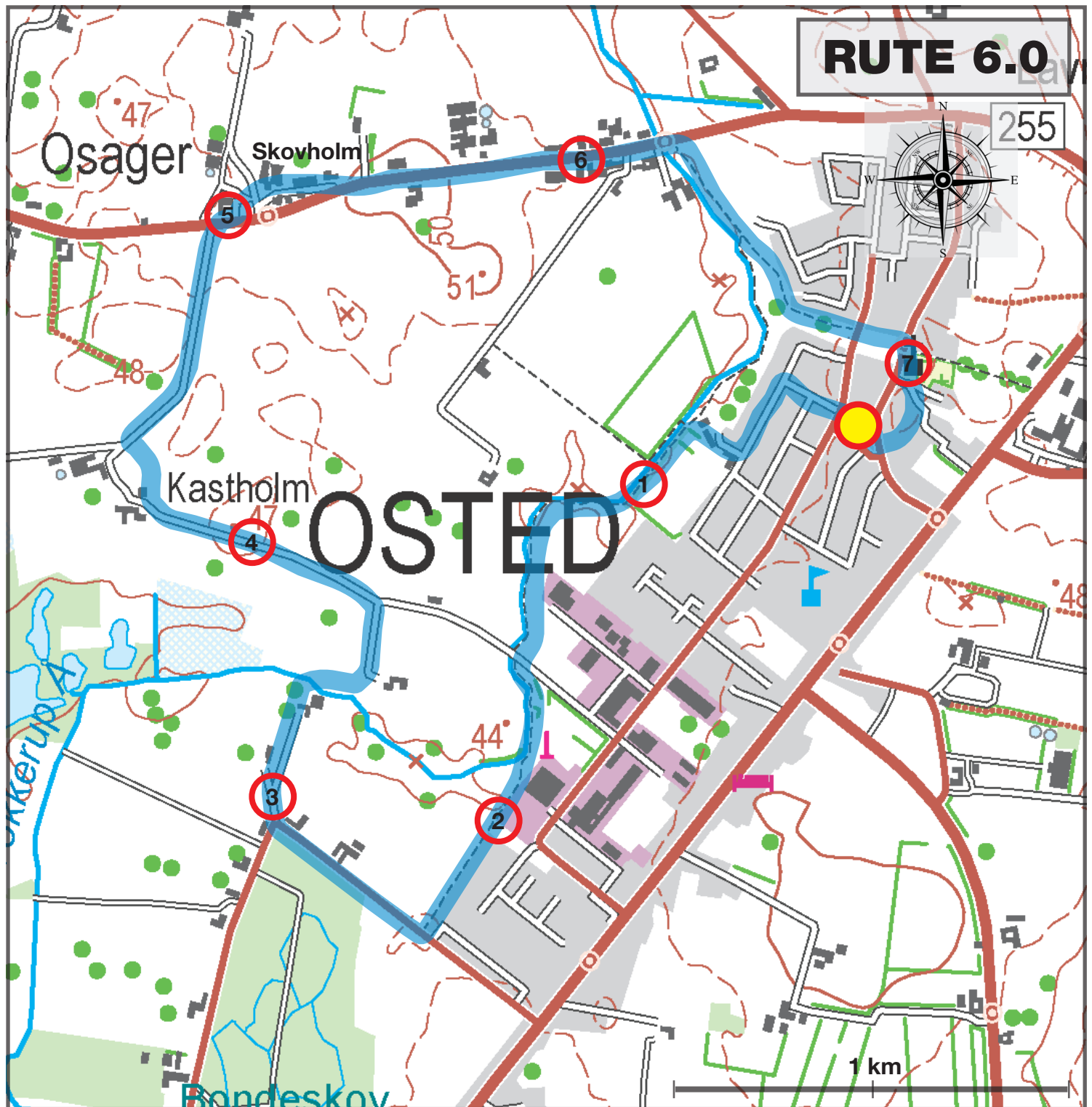
God tur!



**Osted - Kastholm - Skovholm - Osager - Længde: 7,5 km**

 **Start/Slut: Alfarsejlen 13, Osted, 4320 Lejre**

 = Kilometerangivelse



# RUTE 6.0

## Osted - Kastholm - Skovholm - Osager - Længde: 7,5 km

Vi begynder turen ved Osted kulturhus. For flere hundrede år var stedet og huset, kro og gæstgiveri. Fra 1790 til 1940 var det skolen i Osted, fra 1940 til 1970 var det kommunkontor for Osted kommune. Det har altid haft en stor betydning for Osted og derfor er det naturligt at huset er tilbage og bliver brugt af folket.

Vi går nu ad Nørretoften forbi Brugsen, til venstre at Engtoften til Osted Idrætsforening med flere end 800 medlemmer og mere end 100 år gammel. Vi passerer tennis,- og petanquebanerne og kommer frem til Tokkerup å.

Vi går til venstre langs med boldbanerne med birketræer på begge sider af stien. Vi følger Tokkerup å hele vejen til Osted Hestehave.

Efter at vi har passeret villakvarteret "Skovens kvarter" på venstre hånd, løber stien ud i Hestehavevej, hvor vi går til højre ned mod "Bondeskoven". Skoven der startede som bøndernes skov, ejes nu af Bondeskovfamilien der også har sat et markant aftryk på udviklingen i Osted. Palle Bondeskov Nielsen er i dag leveringsdygtig i specielt udformet bygningsstømer.

Der hvor Hestehavevej drejer til venstre, går vi lige ud af grusvejen, som fører os tæt forbi Møbelværkstedet. Vi går venstre om ejendommen og passerer åen over en lille bro. Vi går til højre indtil vi kommer til grusvejen. Efter ca. 100 meter, følger vi grusvejensom fører os op til Osmosevejen og videre til "Kastholm". Kastholm er et område som har sit eget ejerlav. I ældre tid var det en mindre landsby. Nu består den blot af nogle gårde. Området er meget lav mosejord og derfor blev der under 2. verdenskrig gravet megen tørv til brændsel for folk i Osted.

Osmosevej fører os ud til Hvalsøvej, hvor vi går til højre. Kort efter går vi til venstre, gennem den lille landsby "Skovholm", som for hundrede år siden var fuld af aktiviteter. Den havde en brugsforening, smedje, bager og

en mølle, alt var startet af ejeren på "Skovledholm". Familien på "Skovledholm" har haft stor betydning for Osteds udvikling.

Vi fortsætter af Hvalsøvej, som mange i Osted stadig kalder "Osagervejen", som stammer fra tiden hvor vi ikke havde vejnavne.

Vi kommer til landsbyen Osager der i dag har ca. 40 indbyggere. Vi går igen over Tokkerup å, til højre ad kirkestien til Osted, og vi kan se hvordan folk, da stien blev dannet fulgte de højeste punkter på marken. Vi kommer også forbi de nybyggede områder, Flintebjerg, Flintevænget, Baunemosen og Toftekæret. Alle bygget indenfor de sidste 30 år.

Vi krydser Alfarvejen og Byvejen og kommer nu til Osted præstegård og Osted kirke. På kirkegården passerer vi forbi gravsteder for Valdemar Hansen, Niels Henning Ørsted Pedersen og Jørgen Thorgaard, alle personer der har specielle gravstene og de har også en markant placering i Osteds historie. Vi forlader kirkegården og går forbi Osted gadekær, der før udskiftningen i 1793, var midtpunktet for Osteds 13 gårde og det folkelige liv i byen. Nu er det en lille grøn oase.

Vi slutter som vi begyndte ved Osted Kulturhus og har tilbagelagt 7,5 kilometer.



# Gåtur i Lejre kommune

Når man går sammen, skabes nærvær, glæde og fælles oplevelser, og samtidig får man frisk luft og god motion. Stafet For Livet Borrevejle har i forbindelse med afviklingen af en anderledes stafet i august 2020 udarbejdet forslag til et antal dejlige vandreture i den smukke natur rundt om i Lejre kommune, som også er en del af Nationalpark Skjoldungernes Land. Mange af ruterne følger Skjoldungestierne, Fjordstien og Gudernes Stræde. Ruterne er tilgængelige hver dag hele året, og venter bare på at blive opdaget!


Husk at du skal tage hensyn til naturen og at gå med omtanke – efterlad kun fodspor og tag kun minderne fra turen med hjem. Vi går på asfalt- og grusveje og i bakket terræn. Solide vandresko er en god idé. Påklædning efter vejret. Vis hensyn til lodsejere og lokale beboere, hav hunden i snor, og vær opmærksom på, at stierne kan gå over privat jord og skov, hvor naturbeskyttelseslovens regler, om adgang fra kl. 6 til solnedgang, gælder. Følg færdselsreglerne og gå mod trafikken.

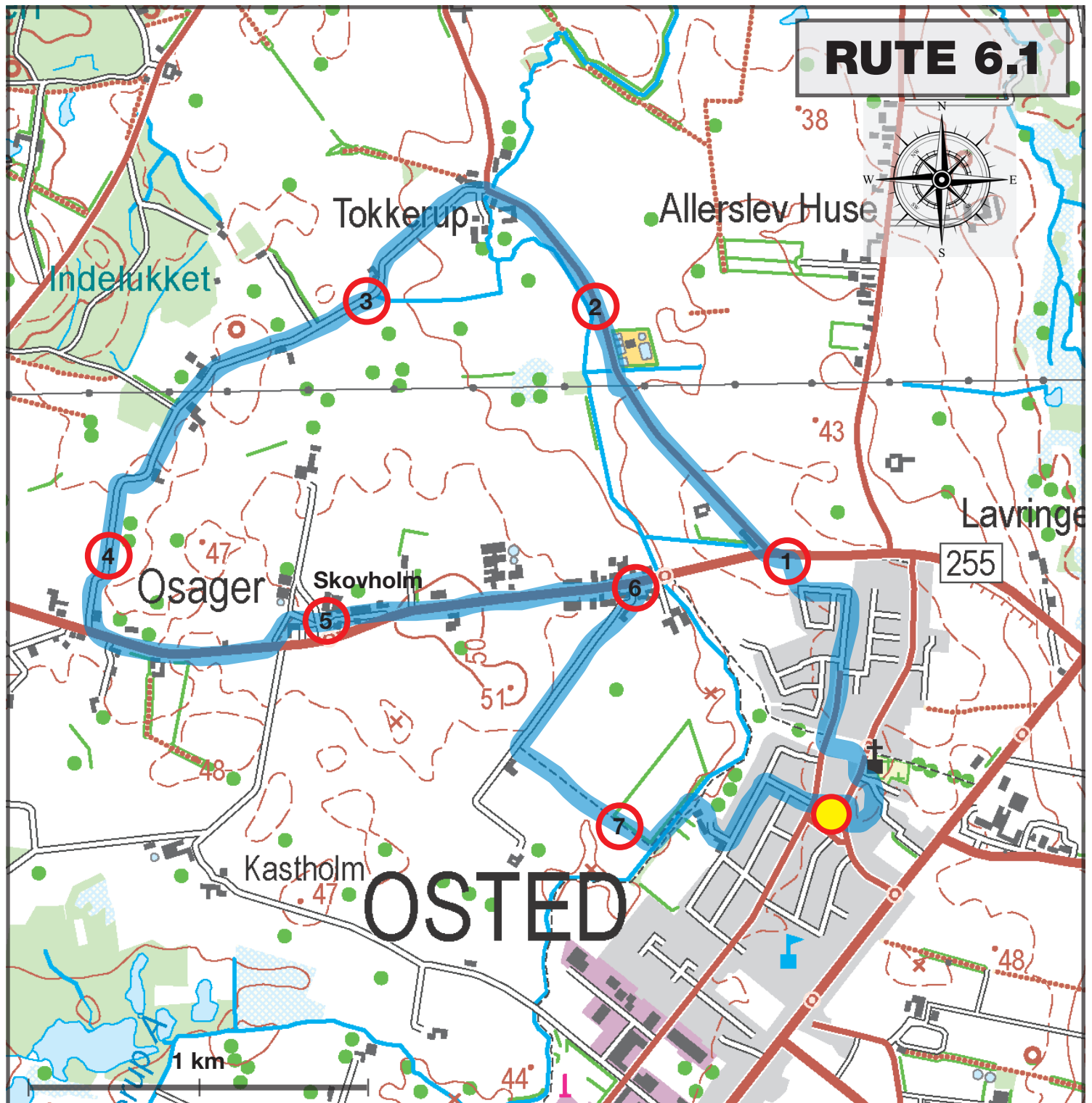
God tur!



Osted - Tokkerup - Skovholm - Osager - Længde: 7,5 km

 Start/Slut: Alfarvejen 13, Osted, 4320 Lejre

 = Kilometerangivelse



# RUTE 6.1

## Osted - Tokkerup - Skovholm - Osager - Længde: 7,5 km

Turen begynder ved Osted Kulturhus som ligger lige over for Brugsen i Osted. Derfra krydser vi Byvejen og går lidt til højre. Ved Osted Sundhedshus går vi til venstre og passerer Osted Gadekær. Derfra går vi ad Kirkestræde tilbage til Byvejen. Osted Kirke er byens ældste hus opført i 1200 tallet, men der er tilbygget af flere gange bl.a. er tårnet noget yngre. Vi krydser Byvejen og fortsætter ad Kirkestien til Alfارvejen hvor vi går til højre. Passerer Flintebjerg og Flintevænget videre til Baunemosen og til venstre langs det nye byggeri som skal være klar til indflytning til november.

Vi går til højre og følger stien ud til Hvalsøvej som vi krydser og fortsætter ad Tokkerupvej. På højre side passerer vi Osted Rensningsanlæg som renser spildevand fra Mannerup, Bregentved, Kirkebjerg, Osted og Osager. Vi kommer til Tokkerup, hvor vi går til venstre ad Pilegårdsvej. Vi kommer forbi nr. 9 hvor forfatteren Robert Dumong bor. Han har bl.a. skrevet "Lejrebogen" hvor man kan læse om alt som er værd at vide om Lejre og omegn. Efter ca. 1,5 km er vi igen ude på Hvalsøvej.

Vi går til venstre, og efter ca. 500 meter går vi igen til venstre ind igennem Skovholm. Byen

er opført i 1880-erne af ejeren af Skovledholm - deraf navnet - med Mølle, Bageri, Smedie, Karetmager og Tømrer samt Brugsforening, en Sadelmager og træskomand er kommet til senere. Alt er nedlagt i dag, da tiden er rendt fra de små håndværksvirksomheder.

Vi passerer flere interessante gårde og lige inden vi kommer igennem Osager, svinger vi til højre ved nr. 15 og fortsætter ad markvejen ud til fodboldskolen hvor vi igen går til venstre og fortsætter indtil vi kommer til Tokkerup Å. Her gå vi til venstre og kommer forbi Idrætsforeningens nye kunstgræs-fodboldbane på venstre hånd.

Vi går til højre ved broen over åen, passerer petangueklubben, tennisklubben og OIF's klubhus.

Til venstre ad Engtoften og til højre ad Nørretoften indtil vi igen kommer til Osted Kulturhus, hvor turen slutter. Osted Kulturhus er oprindeligt bygget som kommuneskole til Osted og omegn.

