

LEJRE – ØM – HØJBY – LEJRE

Ruten er markeret i terrænet. Mellem Assersmølle og Højby Huse følges Gudernes Stræde.

Oplevelser på ruten

Lejre Stationsby

Stationsbyen opstod i forbindelse med åbningen af Roskilde-Kalundborg banen i 1875

Assersmølle

Assersmølle var en vandmølle. Der har ligget en vandmølle her langt tilbage i tid – før 1650.

Øm jættestue

Øm Jættestue er et af Danmarks mest anseelige og bedst bevarede oldtidsminder fra yngre stenalder ca. 3.000 år f.Kr. Jættestuen blev restaureret i 2003. Man kan gå ind i kammeret, medbring lommelygte.

Øm

Det er et lidt særpræget navn for en landsby. Oprindelig hed landsbyen »Ø hem«, der betyder byen, der er omgivet af våde lavninger. I tidens løb er det så blevet til Øm. Byen er siden middelalderen vokset henimod den nuværende Ringstedvej, syd for byen, men før den blev anlagt gik den gamle Alfarvej mellem Roskilde og Ringsted nord for byen. Fra middelalderen og frem til 1559 blev der afholdt det store Spurvehøgsmarked i Øm. Markedet blev flyttet til Roskilde, fordi der var for megen vold, drikkeri og anden lovløshed de dage, markedet varede.

Banehøj

Banehøj er resterne af en jættestue fra yngre stenalder, ca. 3.000 f.Kr. Der er knyttet usynlige kræfter til jættestuen. Det fortælles at da en tidligere ejer begyndte at fjerne noget af højen, så begyndte hans køer at dø. Han søgte råd hos en klog kone, og hun sagde straks, uden at han havde fortalt om højen, at han straks skulle køre jord og sten tilbage til højen. Det

gjorde han og køerne blev raske. Derfor ligger resterne af jættestuen der stadig.

Roskilde – Ringsted landevej

Den snorlige landevej mellem Roskilde og Osted blev anlagt i 1791

Højby


Højby betyder byen med højene. Der er da også bevaret mange bronzealderhøje i og omkring landsbyen. Ved indkørslen til byen fra syd ligger Kongehøj, ved indkørslen mod nord ligger Landevejshøjen, for her gik den gamle Alfarvej fra Øm til Osted tæt forbi højen.

PRAKTISKE OPLYSNINGER

Ringrutens længde er 7 km. I alt går man:

- ad markveje: 2 km
- ad cykelsti langs landevej: 2 km
- langs landevej uden cykelsti: 3 km

Vejstrækningen Højby Huse – Åvang er forholdsvis smal og kan være ret trafikeret i periode.


Ringstedvej (markeret på kortet med ) må kun krydses ved fodgængerovergangen i lyskrydset ved Højby Huse.

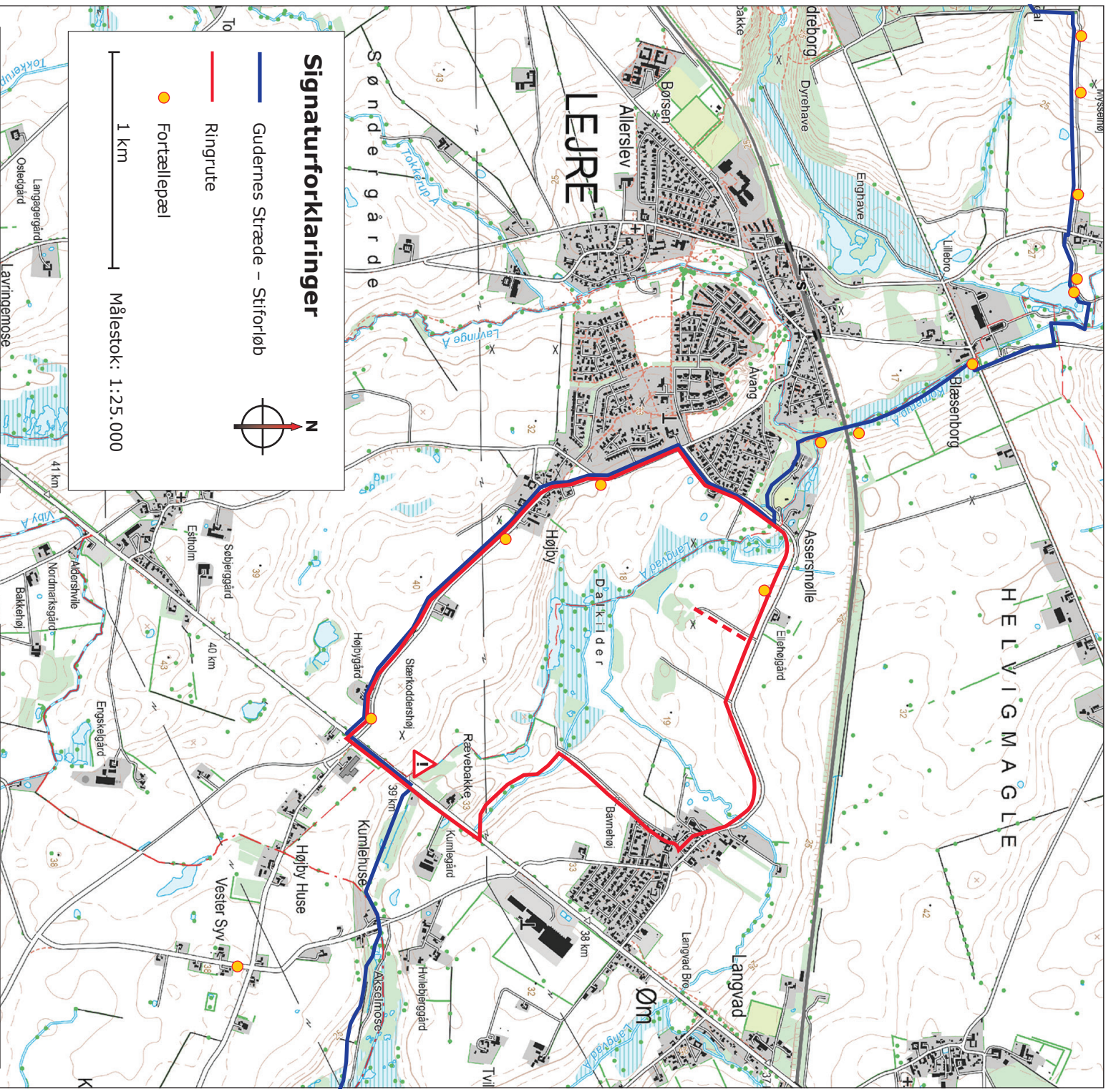
Transport

- Tog Regionaltog fre Roskilde/Holbæk til Lejre Station (se rejseplanen.dk).
- Bus: (se movia.dk for busrutekort m.m.). Højby Huse busstop på hovedvejen, til og fra Roskilde eller Ringsted og Lejre station til og fra Gammel Lejre, Sagnlandet, Roskilde og Osted
- Privatbil: Der er P-pladser ved Lejre Station og Øm Jættestue.

GUDERNES STRÆDE RINGRUTE

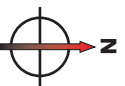
LEJRE
ØM
HØJBY
LEJRE





Signaturforklaringer

— Gudernes Stræde – Stiforløb



— Ringrute

● Fortællepæl

1 km

Målestok: 1:25.000

GUDERNES STRÆDE

Gudernes Stræde er en ca. 64 km lang vandrerute gennem natur- og kulturhistoriske landskaber. Langs hele ruten er der opsat vejviserpæle og fortællepæle med korte tekster om områdets natur, kultur- og lokalhistorie.

På Gudernesstræde.dk kan du:

- Se og printe kort over hele ruten med og uden markerede fortællepæle.
- Læse alle pæleteksterne og se billeder fra ruten.
- Se nye ringruter.
- Læse om Martin A. Hanssens essay »Gudernes Stræde«, der har givet ideen og ikke mindst navnet til vandruten.
- Finde nyttige links, blandt andet i den regionale støversigt Friluftsguiden.dk.

Gudernes Stræde er blevet til i et samarbejde mellem Danmarks Naturfredningsforening i Lejre, Roskilde, Solrød og Greve, de historiske foreninger i Bramsnæs, Hvalsø og Lejre, samt Lejre, Roskilde, Solrød og Greve Kommuner. Projektet er støttet økonomisk med udlodningsmidler til friluftsliv, Lokale Grønne Partnerskaber og Danmarks Naturfredningsforening. Hovedfolderen blev udgivet i 2009 af Danmarks Naturfredningsforening og er genoptrykt i reviderede udgave 2015. Ringrutefolderne er udgivet i 2015. Tryk: Scanprint. Layout: Tove Skou Roer. Forside: Øm Jættestue. Foto: Ole Malling.



**Friluftets
Rådet**

Støttet med udlodningsmidler til friluftsliv



Danmarks
Naturfredningsforening

