



Gudernes Stræde

Højby – Kirke Såby

Ledreborg Slot og Park

Gammel Lejre

Herthadalen

Blæsenborg

Langdysse

Gravhøje

Kongehallerne

Ledreborg Slot

Gammel Lejre
Gl. Kongsgård (Frilandsmuseum).

Ledreborg Slot og Park
Meget imponerende slots- og parkanlæg (afstikker på 1,5 km).

1800-tallet
Herthadalen
Skålformet dalsænkning i skoven. Brugt til store folkekemøder især i 1800-tallet; i dalen står en mindesten, der blev rejst i 1888 til minde om 100-året for Stavnsbåndets ophævelse, og en gammel talerstol.

2000-tallet
Gammel Lejre, Hestebjerggård
Museet på Hestebjerggård har »Danmarks begyndelse« (perioden 500–1000 e.Kr.) som sit fokusområde. Udstillingen er baseret på de mange fund fra Gl. Lejre området.

Sagnlandet Lejre
(Tidligere Historisk-arkæologisk Forsøgscenter).

Nationalparken Skjoldungernes Land blev indviet i 2015.



Ledreborg Slot

Skibssætning
I Gammel Lejre ligger en af Danmarks største skibssætninger fra vikingetiden (900 tallet e. Kr.) ved Grydehøj.

Helleristninger
Helleristningssten fra bronzealderen i Kirke Såby Kirkes mur.

Historisk tid
Landsbymiljøer
Gammel Lejre, Kirke Såby og Højby.

Middelalder
Kirke Såby Kirke
En af Sjællands ældste kirker, kalkmalerier. Kirken er formodentlig opført af Hvideslægten.

1700-tallet
Blæsenborg
Danmarks længste allé går fra Ledreborg Slot til Roskilde. Alléen er fra 1750'erne og krydser Kornerup Å ved Maglebro, der er fra 1754.



Gammel Lejre med »Kongehallerne« i forgrunden



Mysselhøj

FORHISTORISKE OG HISTORISKE SEVÆRDIGHEDER
Forhistorisk tid
Jættestuer
Øm Jættestue fra bondestenalderen ved Ellehøjgård mellem Åvang og Øm er meget velbevaret. (Afstikker på 0,6 km).

Langdysse
Harald Hildetands Høj ved den nordlige indkørsel til Gammel Lejre er en langdysse fra bondestenalderen.

Gravhøje
Markante bronzealdergravhøje langs vejen mellem Højby Huse og Højby, omkring Gammel Lejre, i Ledreborg skovene og på golfbanen ved Ledreborg (afstikker). Gravhøj fra jernalderen (ca. 650 e. kr.) ved Gammel Lejre (Grydehøj).

»Kongehallerne«
Vest for Gammel Lejre er der fundet en række meget store haller fra perioden 500–950 e.Kr. Hallerne er markeret i landskabet.

LANDSKABER (se også fredninger.dk)
Ådale
– Fra Åvang til Gammel Lejre går stien ganske tæt på Langvad Å og Kornerup Å.

Bakkeland med udsigt
– Mellem Højby Huse og Åvang går stien højt i landskabet med udsigt til den flade egn omkring Roskilde i nordøst og bakkedragene ved Ledreborg i nordvest.
– Mellem Gammel Lejre og Herthadalen passerer stien Mysselhøj, hvorfra der er en vid udsigt mod øst.
– Mellem Herthadalen og Kirke Såby går stien gennem et meget kuperet landskab. Mellem Herthadalen og Abbetved går man i et dødislandskab med søer og markante bakker.
– Mellem Abbetved og Kirke Såby går stien oppe på et plateau med fine udsigter mod nord og øst.

Skove
– Ledreborg Skovene (Slotsparken, Dyrehaven, Hulegårds Skov, Røgerup Skov, Kisserup Lod og Slørup Skov) har en overordentlig rig og alsidig flora på grund af de mange vandløb og vådområder og den stærkt varierende jordbund i dødislandskabet.



Dødislandskab nordøst for Ledreborg

PRAKTISKE OPLYSNINGER
Mellem Højby og Kirke Såby er der 13 km. I alt går man:

- ad stier/skovveje: 5 km
- ad villaveje/grusveje: 2 km
- langs veje uden cykelsti: 6 km

Vejstrækningen Højby Huse – Åvang er forholdsvis smal og kan være ret trafikeret i perioder.

Strækningen Åvang – Gammel Lejre kan i perioder være ret fugtig.

Strækningen mellem Gammel Lejre og Gevninge Overdrev, markeret med en stiplede linje, er kun beregnet for vandrere. Cyklister henvises til at følge den rute der er markeret med lilla streg på kortet.

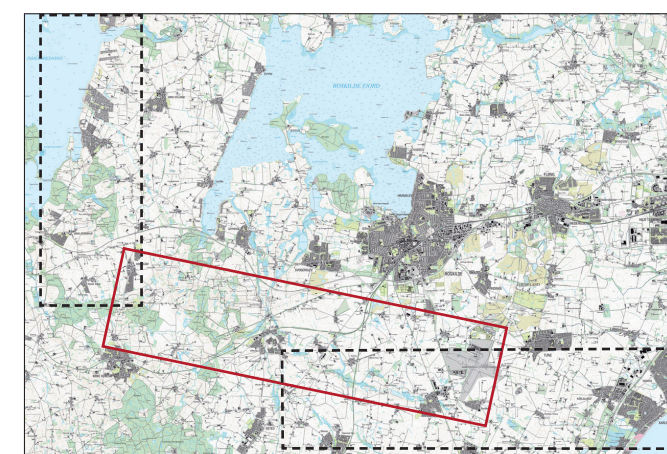
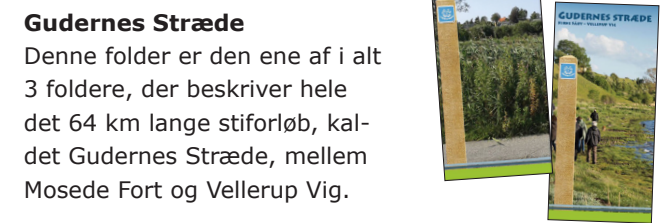
Transport
– Tog: Regionaltog fra Roskilde/Holbæk til Lejre Station (se rejseplanen.dk).
– Bus: (se movia.dk for busrutekort m.m.).
Busstoppesteder: Højby Huse, Lejre station, Sagnlandet, Gammel Lejre, Kirke Såby Skole, Bogøvej.
– Privatbil: Der er P-pladser ved Lejre station, Lejre Museum (Gammel Lejre), Sagnlandet Lejre og Kirke Såby Kirke.

GUDERNES STRÆDE
Gudernes Stræde er en ca. 64 km lang vandrerute gennem natur- og kulturhistoriske landskaber. Flere steder er der gode muligheder for små afstikker og rundture. De er markeret med vejviserpæle og vist på kortet. Andre rundture vil komme til senere. Langs hele ruten er der opsat vejviserpæle og fortællepæle med korte tekster om områdets natur, kultur- og lokalhistorie.

På Gudernesstraede.dk kan du:
– Se og printe kort over hele ruten med og uden markerede fortællepæle.
– Læse alle pæleteksterne og se billeder fra ruten.
– Se nye ringruter, der er blevet etableret efter trykningen af denne folder.
– Læse om Martin A. Hansens essay »Gudernes Stræde«, der har givet ideen og ikke mindst navnet til vandreruten.
– Finde nyttige links, blandt andet i den regionale sti-oversigt Friluftsguiden.dk.

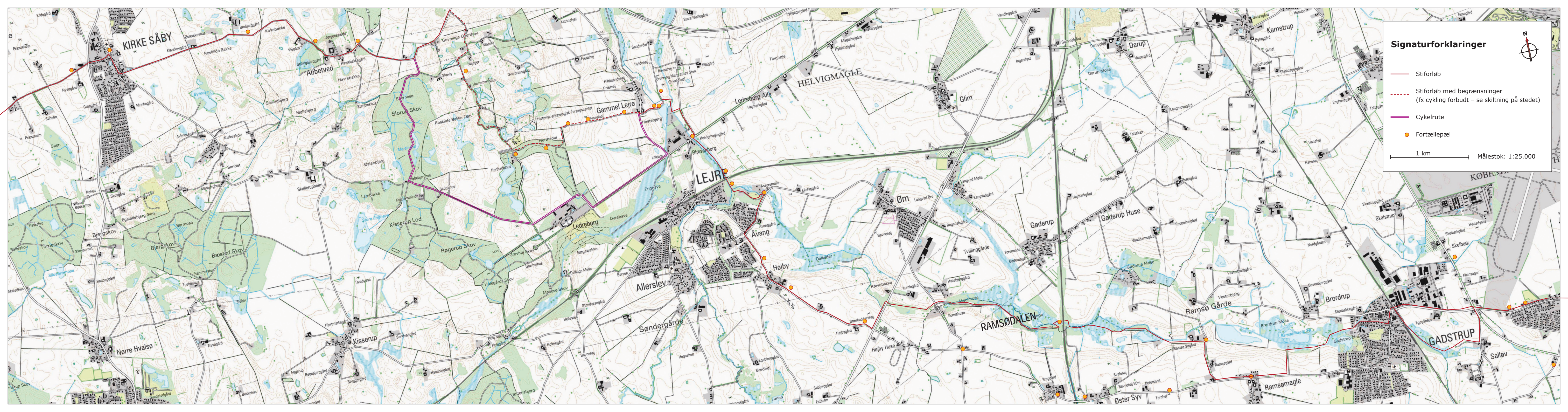
God skik på Gudernes Stræde
– Tag hensyn til dyr, planter og mennesker. Hjælp med at passe på værdierne langs ruten.
– Vis hensyn til mennesker og vildt – hold hunde i snor!
– Oplever du problemer eller har du spørgsmål til Gudernes Stræde, hører vi meget gerne om det på gudevenner@gmail.com
– Bemærk at der visse steder er særlige færdselsregler.

Offentlig transport
Det er nemt at nå frem til Gudernes Stræde med tog, bus, cykel eller bil. Der er togstationer i Karlslunde, Solrød, Gadstrup, Hvalsø og Lejre. Der er bus til f.eks. Snoldelev, Øm, Kirke Saaby, Kirke Sonnerup, Rye, Ejby, Kyndeløse og Kirke Hyllinge. (se rejseplanen.dk og movia.dk)



Gudernes Stræde er blevet til i et samarbejde mellem Danmarks Naturfredningsforening i Lejre, Roskilde, Solrød og Greve, de historiske foreninger i Bramsnæs, Hvalsø og Lejre, samt Lejre Kommune, Roskilde Kommune, Solrød Kommune og Greve Kommune. (dn.dk/solroed, dn.dk/lejre, dn.dk/roskilde, dn.dk/greve, bram-snaeslokalhistorie.dk, egshistoriskforening-hvalsø.dk og lejre-historiske-forening.dk)

Projektet er støttet økonomisk med tilskud fra Tips- og Lottomidler til Friluftslivet, Lokale Grønne Partnerskaber og Danmarks Naturfredningsforening. Folderen blev udgivet i 2009 af Danmarks Naturfredningsforening. 2. reviderede udgave: 2015. Oplag: 10.000. Foto: Ole Malling. Layout: Tove Skou Roer.



Signaturforklaringer

- Stiforløb
- Stiforløb med begrænsninger (fx cykling forbudt - se skiltning på stedet)
- Cykelrute
- Fortællepæl

1 km Målestok: 1:25.000