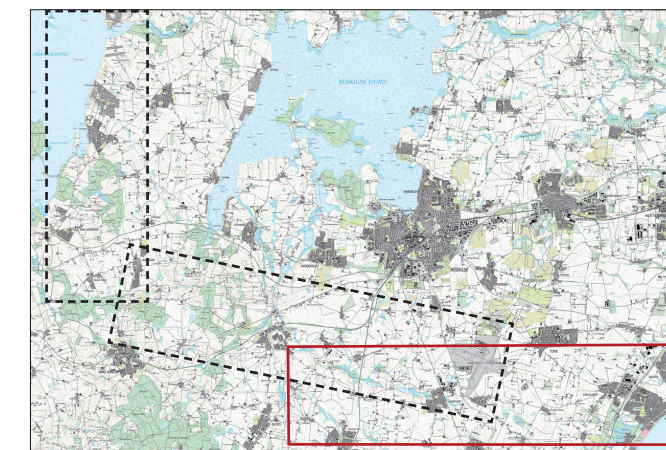


Gudernes Stræde

Denne folder er den ene af i alt 3 foldere, der beskriver hele det 64 km lange stiforløb, kaldet Gudernes Stræde, mellem Mosede Fort og Vellerup Vig.



Gudernes Stræde er blevet til i et samarbejde mellem Danmarks Naturfredningsforening i Lejre, Roskilde, Solrød og Greve, de historiske foreninger i Bramsnæs, Hvalsø og Lejre, samt Lejre Kommune, Roskilde Kommune, Solrød Kommune og Greve Kommune. (www.dn.dk/solroed, www.dn.dk/lejre, www.dn.dk/roskilde, www.dn.dk/greve, www.bramsnaeslokalhistorie.dk, www.egnshistoriskforening-hvalsø.dk og www.lejre-historiske-forening.dk)

Projektet er støttet økonomisk med tilskud fra Tips- og Lottomidler til Friluftslivet, Lokale Grønne Partnerskaber og Danmarks Naturfredningsforening. Folderen blev udgivet i 2009 af Danmarks Naturfredningsforening. 2. reviderede udgave: 2015. Oplag: 10.000. Tryk: xxx. Foto: Jens Garde. Layout: Tove Skou Roer.

GUDERNES STRÆDE

Gudernes Stræde er en ca. 64 km lang vandrerrute gennem natur- og kulturhistoriske landskaber. Flere steder er der gode muligheder for små afstikkere og rundture. De er markeret med vejviserpæle og vist på kortet. Andre rundture vil komme til senere. Langs hele ruten er der opsat vejviserpæle og fortællepæle med korte tekster om områdets natur, kultur- og lokalhistorie.

På www.gudernesstraede.dk kan du:

- Se og printe kort over hele ruten med og uden markerede fortællepæle.
- Læse alle pæleteksterne og se billeder fra ruten.
- Se nye ringruter, der er blevet etableret efter trykningen af denne folder.
- Læse om Martin A. Hansens essay »Gudernes Stræde«, der har givet ideen og ikke mindst navnet til vandrerruten.
- Finde nyttige links, blandt andet i den regionale sti-oversigt Friluftsguiden.dk.

God skik på Gudernes Stræde

- Tag hensyn til dyr, planter og mennesker. Hjælp med at passe på værdierne langs ruten.
- Vis hensyn til mennesker og vildt – hold hunde i snor!
- Oplever du problemer eller har du spørgsmål til Gudernes Stræde, hører vi meget gerne om det på gudevenner@gmail.com
- Bemærk at der visse steder er særlige færdselsregler.

Offentlig transport

Det er nemt at nå frem til Gudernes Stræde med tog, bus, cykel eller bil. Der er togstationer i Karlslunde, Solrød, Gadstrup, Hvalsø og Lejre. Der er bus til f.eks. Snoldelev, Øm, Kirke Saaby, Kirke Sonnerup, Rye, Ejby, Kyndeløse og Kirke Hyllinge. (se www.rejseplanen.dk og www.movia.dk)

PRAKTISKE OPLYSNINGER

Mellem Mosede Fort og Højby er der 23,5 km. Mellem Karlstrup og Snoldelev-Hastrup er der to muligheder: Man kan gå enten ad Brændmosevej eller ad Sognevej/Hedebostien til Snoldelev-Hastrup. I alt går man:

- ad stier/skovveje: 10 km (via Hedebostien: 9 km)
- ad villaveje/grusveje: 1,5 km
- langs veje med separat cykelsti: 4 km
- langs veje uden cykelsti: 8 km (via Hedebostien 7 km)

Mellem Korporalskroen og Snoldelev går man på en smal vej uden cykelsti: 7 km med moderat, men farlig trafik.

Strækningen Ramsø Gårde – Højby Huse kan i perioder være ret fugtig.

Mellem Højby Huse og Højby er vejen forholdsvis smal og kan undertiden være ret trafikeret.

Transport

- S-tog: Linje A og E fra København/Køge til Karlslunde og Solrød S-stationer. Regionaltog: Fra Roskilde/Køge til Gadstrup Station. (se www.rejseplanen.dk)
- Bus: (se www.movia.dk for busrutekort m.m.) Busstoppesteder: Snoldelev-Hastrup, Snoldelev, Gl. Havdrup, Gadstrup og Højby Huse.
- Privatbil: Der er P-pladser ved Mosede Fort, ved boldfælleden i Karlslunde Mose, ved Karlslunde Mosevej, ved Korporalskroen, ved Karlstrup Kirke, i Karlstrup Nyskov, ved Snoldelev Kirke, på Hastrupvej ved indgangen til Gl. Havdrup Mose og ved Gadstrup Station.

LANDSKABER (se også www.fredninger.dk)

Ruten går gennem åbent landbrugsland til Gadstrup.

Tunneldale

- Gudernes Stræde følger en tunneldal, der strækker sig fra Karlslunde mose gennem Ramsødalen og langs Langvad Å til Lejre. Dalen er dog ikke alle steder så tydelig at se i landskabet. Fra Gadstrup til Højby Huse går stien langs med og nede i Ramsødalen.

Udsigt

Mellem Højby Huse og Åvang går stien højt i landskabet med udsigt til den flade egn omkring Roskilde mod nordøst og bakkedragene ved Ledreborg mod nordvest.

BOTANISK, ORNITOLOGISK OG GEOLOGISK INTERESSANTE OMRÅDER

- Brødmose i Karlslunde har stor botanisk variation.
- Karlslunde Mose med fugletårn og nyanlagt åløb.
- Karlstrup Kalkgrav syd for Karlstrup er gammelt industriområde. Meget rig flora og fauna. I kalkgraven kan man finde mange forsteninger. I skrænterne kan man se lagdelinger, der viser kridt-tidshavets skiftende



Forsiljagt i Karlstrup Kalkgrav



Gl. Havdrup Mose

- bundforhold. (Se www.nst.dk/naturoplevelser/naturguider/koege-bugt/a).
- Gl. Havdrup mose er EF-fuglebeskyttelsesområde og fredet. Fra et højt fugletårn opleves et rigt fugleliv i mosen og på markerne.
- Snoldelev mose er EF-fuglebeskyttelsesområde og fredet.
- Ramsødalen er EF-fuglebeskyttelsesområde og fredet.
- Ramsømagle Sø med fugletårn.
- Akselmose ved Kumlehuse er en fin botanisk lokalitet.

FORHISTORISKE OG HISTORISKE SEVÆRDIGHEDER

Forhistorisk tid

Gravhøje

På markerne nord for vejen mellem Snoldelev-Hastrup og Snoldelev ligger flere gravhøje fra bronzealderen. Langs vejen mellem Ramsømagle og Kirke Syv og mellem Højby Huse og Højby ligger også flere markante gravhøje fra bronzealderen.

Historisk tid

Landsbymiljøer

Karlstrup, Snoldelev-Hastrup, Snoldelev, Ramsømagle, Øster Syv, Kirke Syv og Højby.

Middelalder

Karlstrup Kirke

Kirken har forsvarshøj (motte) og hørte til en stormandsgård, der nu er forsvundet. Kirken er bygget i 1100-tallet.

Snoldelev Kirke

Meget gammel kirke bygget på et fortidigt kultsted.

Gadstrup Kirke

Formodentlig opført af Hvideslægten.

Kirke Syv Kirke

Imponerende beliggenhed, gravhøje fra bronzealderen på og ved kirkegården. (Afstikker på 1,5 km).



Chr. VII's bro ved Korporalskroen

1700-tallet

Korporalskroen

Historisk kro fra 1785. Før Tåstrupvejen fra Køge til Tåstrup blev anlagt, lå kroen ved stranden, hvor den hed Godaftenkroen. (Se www.korporalskroen.dk).

1800-tallet

Karlstrup Kalkgrav

Kalkgraven syd for Karlstrup er nu et interessant geologisk og botanisk område (se www.nst.dk/naturoplevelser/naturguider/koege-bugt/a).

1900-tallet

Mosede Fort

Opført 1916. Museum for Danmark 1914-18. (Se www.danmark1914-18.dk).

Tunestillingen


En forsvarslinje anlagt under 1. verdenskrig. Den gik fra Mosede Fort til Roskilde fjord. Der er bevarede dele af stillingen ved Karlstrup Nyskov (Hedebostien). (Se www.tunestillingens-venner.dk).

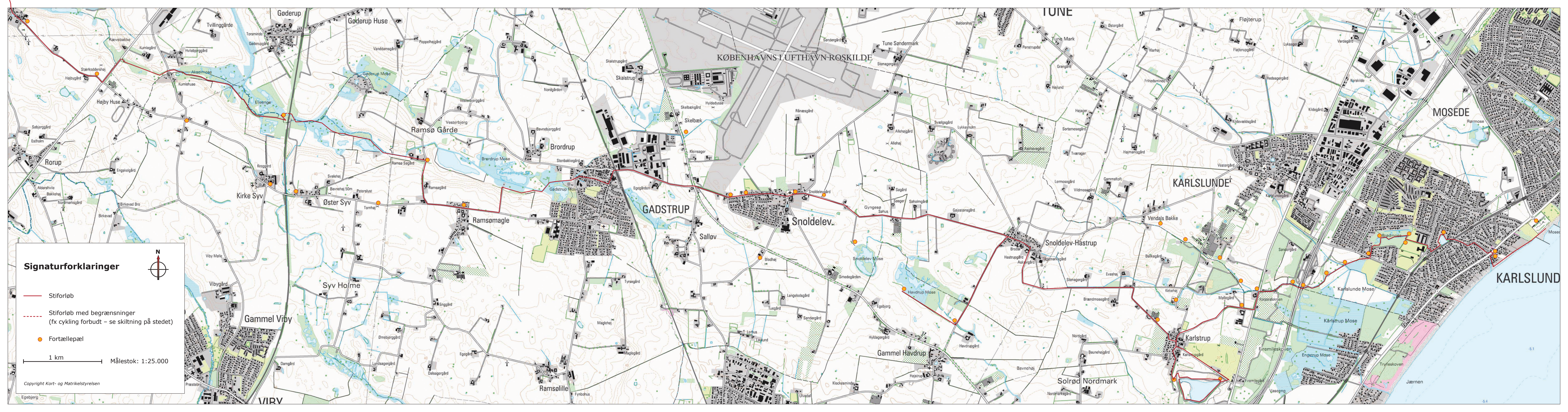


Mosede Fort




GUDERNES STRÆDE

MOSEDE FORT – HØJBY





Signaturforklaringer

-  Stiforløb
 -  Stiforløb med begrænsninger (fx cykling forbudt – se skiltning på stedet)
 -  Fortællepæl
- 1 km Målestok: 1:25.000
- Copyright Kort- og Matrikelstyrelsen

